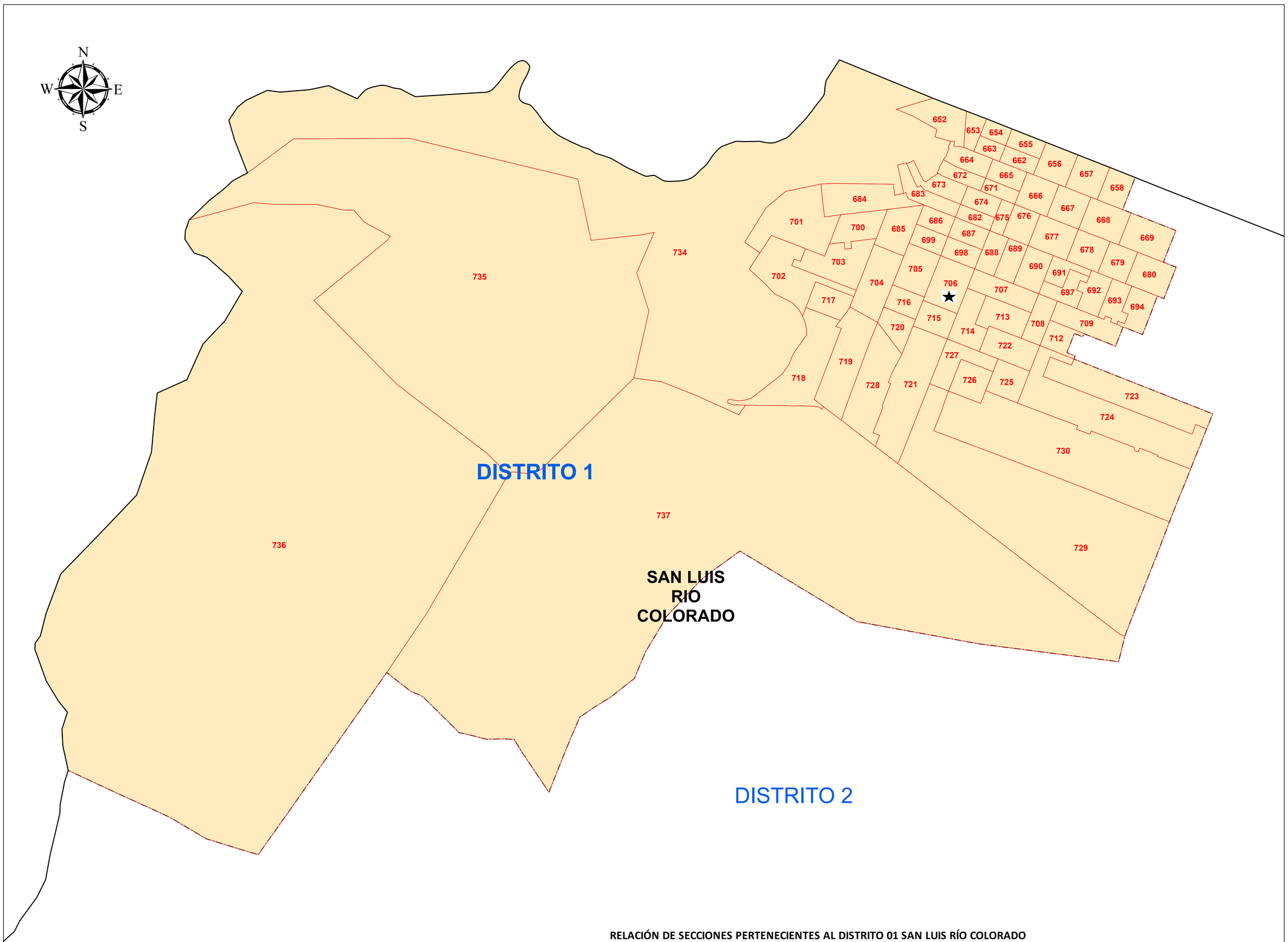

RELACIÓN DE SECCIONES PERTENECIENTES AL DISTRITO 01 SAN LUIS RÍO COLORADO

652	653	654	655	656	657	658	662	663	664	665	666	667	668	669
URBANA	URBANA	URBANA	URBANA	URBANA	URBANA	URBANA	URBANA	URBANA	URBANA	URBANA	URBANA	URBANA	URBANA	URBANA
671	672	673	674	675	676	677	678	679	680	682	683	684	685	686
URBANA	URBANA	URBANA	URBANA	URBANA	URBANA	URBANA	URBANA	URBANA	URBANA	URBANA	URBANA	URBANA	URBANA	URBANA
687	688	689	690	691	692	693	694	697	698	699	700	701	702	703
URBANA	URBANA	URBANA	URBANA	URBANA	URBANA	URBANA	URBANA	URBANA	URBANA	URBANA	URBANA	URBANA	URBANA	URBANA
704	705	706	707	708	709	712	713	714	715	716	717	718	719	720
URBANA	URBANA	URBANA	URBANA	URBANA	URBANA	URBANA	URBANA	URBANA	URBANA	URBANA	URBANA	URBANA	URBANA	URBANA
721	722	723	724	725	726	727	728	729	730	734	735	736	737	
URBANA	URBANA	URBANA	URBANA	URBANA	URBANA	URBANA	URBANA	URBANA	URBANA	RURAL	RURAL	RURAL	RURAL	

IEE | SONORA
INSTITUTO ESTATAL ELECTORAL Y DE PARTICIPACIÓN CIUDADANA

INSTITUTO ESTATAL ELECTORAL Y DE PARTICIPACIÓN CIUDADANA

DIRECCIÓN EJECUTIVA DE ORGANIZACIÓN Y LOGÍSTICA ELECTORAL

PLANO DISTRITAL SECCIONAL
DISTRITACIÓN LOCAL 2022

DISTRITO LOCAL ELECTORAL 01

SIMBOLOGÍA

CLAVES GEOELECTORALES

- DISTRITO LOCAL ELECTORAL → 00
- MUNICIPIO → 00
- SECCIÓN ELECTORAL → 0000
- CABECERA DISTRITAL → ★

LIMITES

- INTERNACIONAL
- ESTATAL
- DISTRITAL LOCAL
- MUNICIPIO
- SECCIONAL

IDENTIFICACIÓN ELECTORAL

ESTADO : **SONORA**

DISTRITO LOCAL ELECTORAL : **SAN LUIS RÍO COLORADO**

TOTAL MUNICIPIOS QUE LO CONFORMAN : **01**

TOTAL SECCIONES QUE LO CONFORMAN : **74**

UBICACIÓN DEL DISTRITO EN EL ESTADO

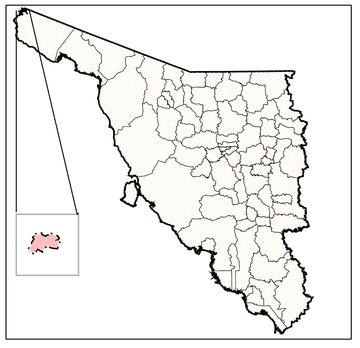

CONFORMACIÓN DEL DISTRITO

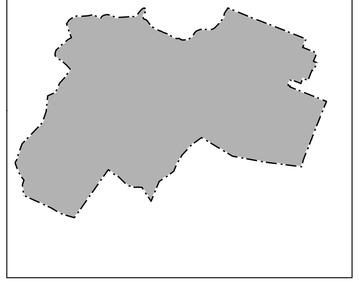

Escala: 1:32,375

ELIPSOIDE - WGS84

PROYECCIÓN - UNIVERSAL TRANSVERSA DE MERCATOR

FUENTE: BASE DIGITAL INE, SEPTIEMBRE 2022

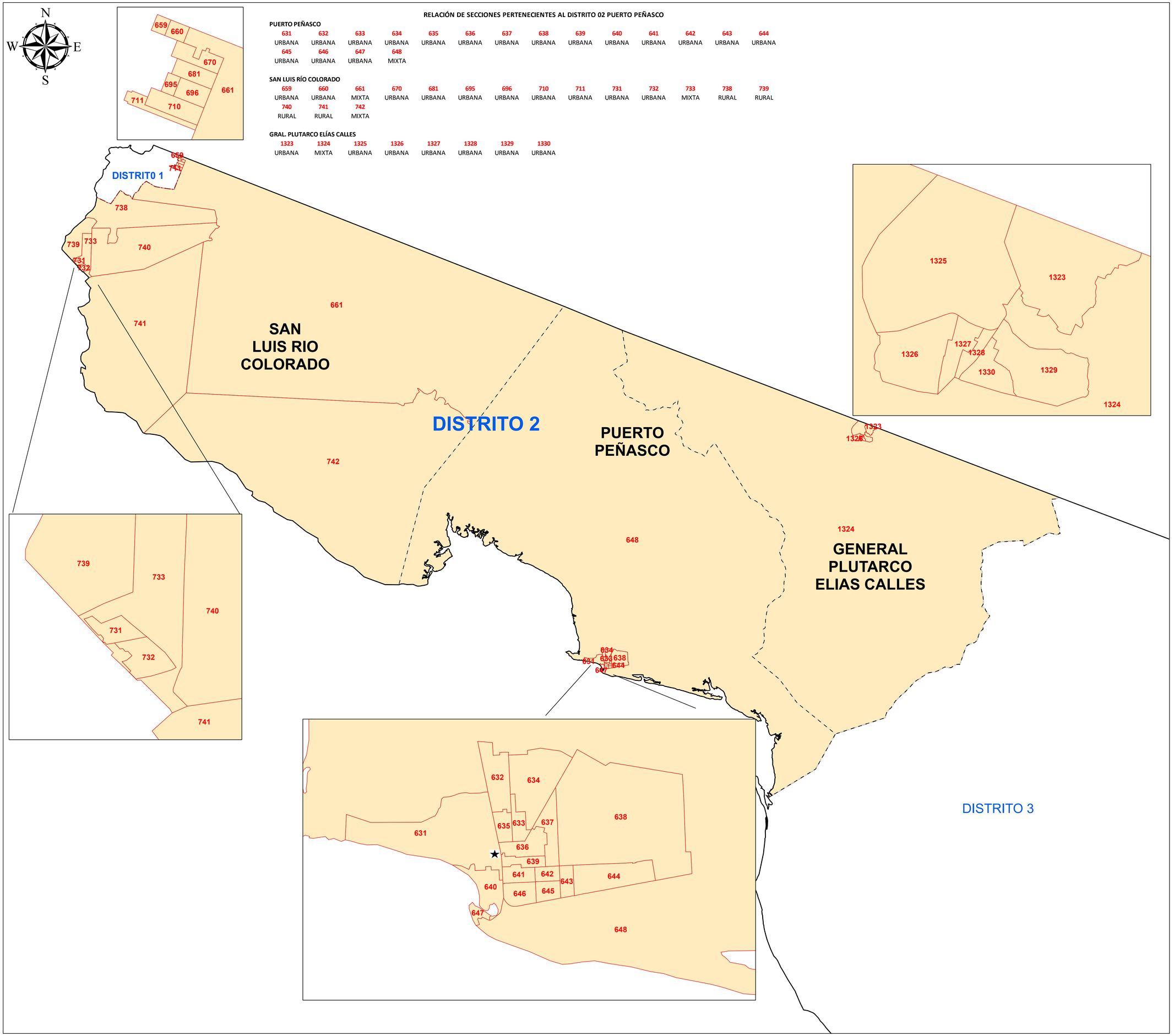

RELACIÓN DE SECCIONES PERTENECIENTES AL DISTRITO 02 PUERTO PEÑASCO

PUERTO PEÑASCO

631	632	633	634	635	636	637	638	639	640	641	642	643	644
URBANA	URBANA	URBANA	URBANA	URBANA	URBANA	URBANA	URBANA	URBANA	URBANA	URBANA	URBANA	URBANA	URBANA
645	646	647	648										
URBANA	URBANA	URBANA	MIXTA										

SAN LUIS RÍO COLORADO

659	660	661	670	681	695	696	710	711	731	732	733	738	739
URBANA	URBANA	MIXTA	URBANA	URBANA	URBANA	URBANA	URBANA	URBANA	URBANA	URBANA	MIXTA	RURAL	RURAL
740	741	742											
RURAL	RURAL	MIXTA											

GRAL. PLUTARCO ELÍAS CALLES

1323	1324	1325	1326	1327	1328	1329	1330
URBANA	MIXTA	URBANA	URBANA	URBANA	URBANA	URBANA	URBANA

IEE | SONORA

INSTITUTO ESTATAL ELECTORAL Y DE PARTICIPACIÓN CIUDADANA

INSTITUTO ESTATAL ELECTORAL Y DE PARTICIPACIÓN CIUDADANA

DIRECCIÓN EJECUTIVA DE ORGANIZACIÓN Y LOGÍSTICA ELECTORAL

PLANO DISTRITAL SECCIONAL

DISTRITACIÓN LOCAL 2022

DISTRITO LOCAL ELECTORAL 02

SIMBOLOGÍA

CLAVES GEOELECTORALES

DISTRITO LOCAL ELECTORAL → 00
MUNICIPIO → 00
SECCIÓN ELECTORAL → 0000
CABECERA DISTRITAL → ★

LIMITES

INTERNACIONAL
ESTATAL
DISTRITAL LOCAL
MUNICIPIO
SECCIONAL

IDENTIFICACIÓN ELECTORAL

ESTADO : SONORA
DISTRITO LOCAL ELECTORAL : PUERTO PEÑASCO
TOTAL MUNICIPIOS QUE LO CONFORMAN : 03
TOTAL SECCIONES QUE LO CONFORMAN : 43

UBICACIÓN DEL DISTRITO EN EL ESTADO

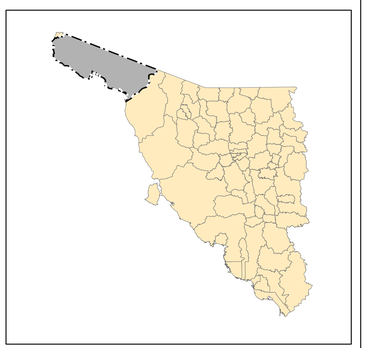

CONFORMACIÓN DEL DISTRITO

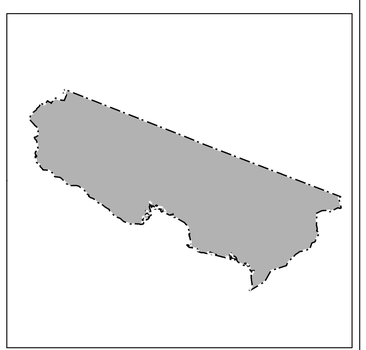

Escala: 1:400,000

ELIPSOIDE - WGS84

PROYECCIÓN - UNIVERSAL TRANSVERSA DE MERCATOR

FUENTE: BASE DIGITAL INE, SEPTIEMBRE 2022

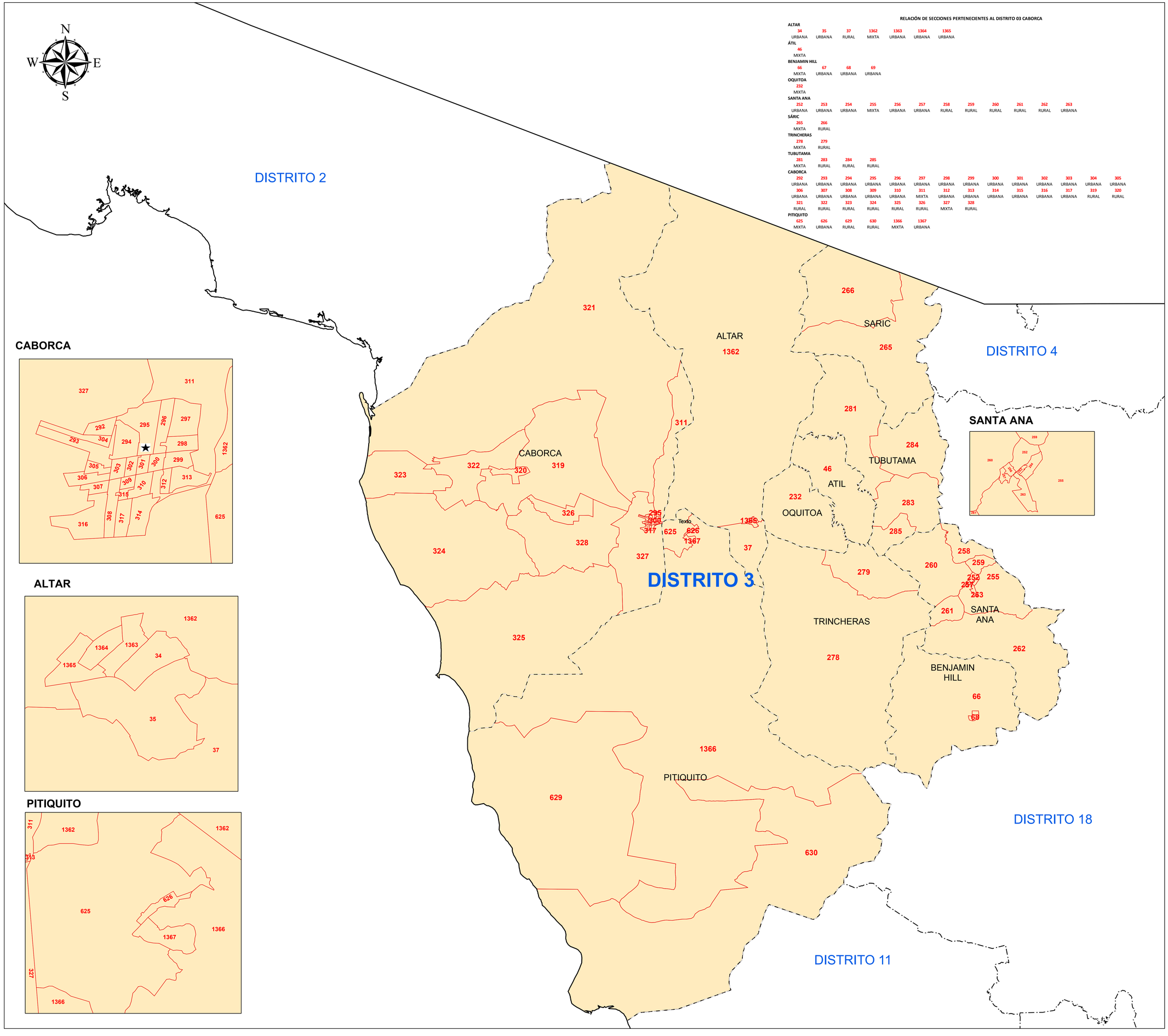

RELACIÓN DE SECCIONES PERTENECIENTES AL DISTRITO 03 CABORCA

ALTAR														
34	35	37	1362	1363	1364	1365								
URBANA	URBANA	RURAL	MIXTA	URBANA	URBANA	URBANA								
ÁTIL														
46														
MIXTA														
BENJAMIN HILL														
66	67	68	69											
MIXTA	URBANA	URBANA	URBANA											
OQUITOA														
232														
MIXTA														
SANTA ANA														
252	253	254	255	256	257	258	259	260	261	262	263			
URBANA	URBANA	URBANA	MIXTA	URBANA	URBANA	RURAL	RURAL	RURAL	RURAL	RURAL	URBANA			
SÁRIC														
265	266													
MIXTA	RURAL													
TRINCHERAS														
278	279													
MIXTA	RURAL													
TUBUTAMA														
281	283	284	285											
MIXTA	RURAL	RURAL	RURAL											
CABORCA														
292	293	294	295	296	297	298	299	300	301	302	303	304	305	
URBANA	URBANA	URBANA	URBANA	URBANA	URBANA	URBANA	URBANA	URBANA	URBANA	URBANA	URBANA	URBANA	URBANA	
306	307	308	309	310	311	312	313	314	315	316	317	319	320	
URBANA	URBANA	URBANA	URBANA	URBANA	MIXTA	URBANA	URBANA	URBANA	URBANA	URBANA	URBANA	RURAL	RURAL	
321	322	323	324	325	326	327	328							
RURAL	RURAL	RURAL	RURAL	RURAL	RURAL	MIXTA	RURAL							
PITIQUITO														
625	626	629	630	1366	1367									
MIXTA	URBANA	RURAL	RURAL	MIXTA	URBANA									

CABORCA

ALTAR

PITIQUITO

SANTA ANA

IEE | SONORA
INSTITUTO ESTATAL ELECTORAL Y DE PARTICIPACIÓN CIUDADANA

INSTITUTO ESTATAL ELECTORAL Y DE PARTICIPACIÓN CIUDADANA

DIRECCIÓN EJECUTIVA DE ORGANIZACIÓN Y LOGÍSTICA ELECTORAL

PLANO DISTRITAL SECCIONAL
DISTRITACIÓN LOCAL 2022

DISTRITO LOCAL ELECTORAL 03

SIMBOLOGÍA

CLAVES GEOELECTORALES

DISTRITO LOCAL ELECTORAL → 00
MUNICIPIO → 00
SECCIÓN ELECTORAL → 0000
CABECERA DISTRITAL → ★

LIMITES

INTERNACIONAL
ESTATAL
DISTRITAL LOCAL
MUNICIPIO
SECCIONAL

IDENTIFICACIÓN ELECTORAL

ESTADO : SONORA
DISTRITO LOCAL ELECTORAL : CABORCA
TOTAL MUNICIPIOS QUE LO CONFORMAN : 10
TOTAL SECCIONES QUE LO CONFORMAN : 75

UBICACIÓN DEL DISTRITO EN EL ESTADO

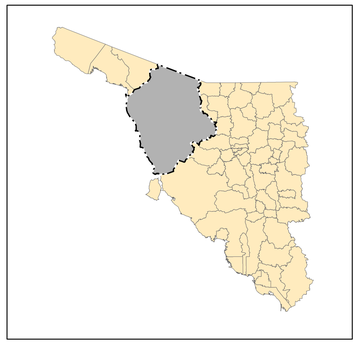

CONFORMACIÓN DEL DISTRITO

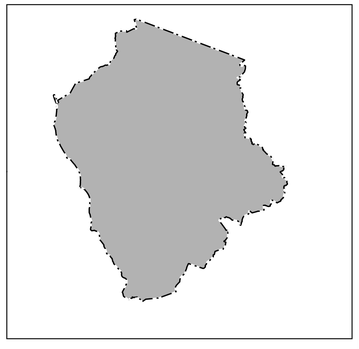

Escala: 1:483,871

ELIPSOIDE - WGS84

PROYECCIÓN - UNIVERSAL TRANSVERSA DE MERCATOR

FUENTE: BASE DIGITAL INE, SEPTIEMBRE 2022

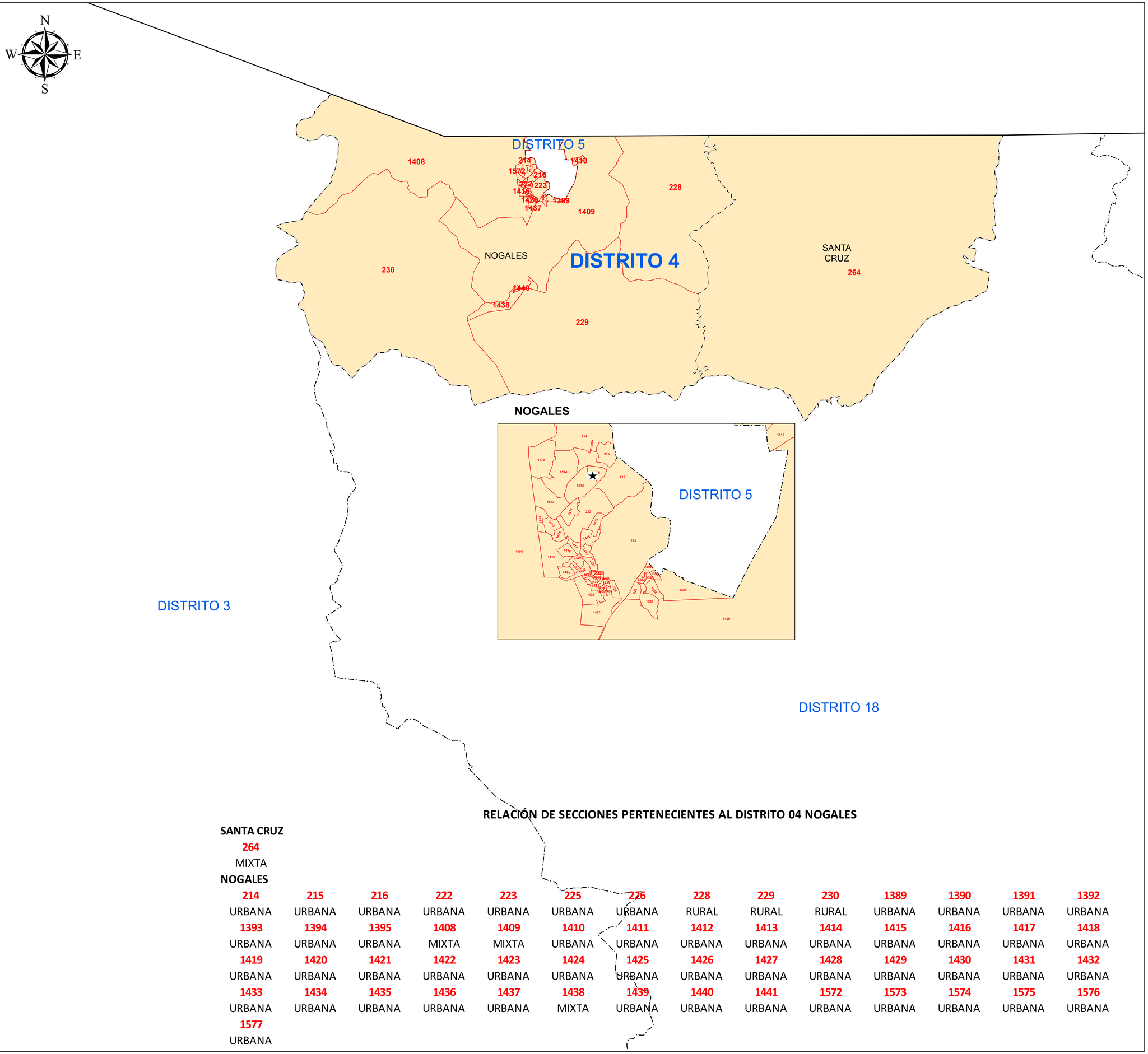

RELACIÓN DE SECCIONES PERTENECIENTES AL DISTRITO 04 NOGALES

SANTA CRUZ

264
MIXTA

NOGALES

214	215	216	222	223	225	226	228	229	230	1389	1390	1391	1392
URBANA	URBANA	URBANA	URBANA	URBANA	URBANA	URBANA	RURAL	RURAL	RURAL	URBANA	URBANA	URBANA	URBANA
1393	**1394**	**1395**	**1408**	**1409**	**1410**	**1411**	**1412**	**1413**	**1414**	**1415**	**1416**	**1417**	**1418**
URBANA	URBANA	URBANA	MIXTA	MIXTA	URBANA	URBANA	URBANA	URBANA	URBANA	URBANA	URBANA	URBANA	URBANA
1419	**1420**	**1421**	**1422**	**1423**	**1424**	**1425**	**1426**	**1427**	**1428**	**1429**	**1430**	**1431**	**1432**
URBANA	URBANA	URBANA	URBANA	URBANA	URBANA	URBANA	URBANA	URBANA	URBANA	URBANA	URBANA	URBANA	URBANA
1433	**1434**	**1435**	**1436**	**1437**	**1438**	**1439**	**1440**	**1441**	**1572**	**1573**	**1574**	**1575**	**1576**
URBANA	URBANA	URBANA	URBANA	URBANA	MIXTA	URBANA	URBANA	URBANA	URBANA	URBANA	URBANA	URBANA	URBANA

1577
URBANA

IEE | SONORA
INSTITUTO ESTATAL ELECTORAL Y DE PARTICIPACIÓN CIUDADANA

INSTITUTO ESTATAL ELECTORAL Y DE PARTICIPACIÓN CIUDADANA

DIRECCIÓN EJECUTIVA DE ORGANIZACIÓN Y LOGÍSTICA ELECTORAL

PLANO DISTRITAL SECCIONAL
DISTRITACIÓN LOCAL 2022

DISTRITO LOCAL ELECTORAL 04

SIMBOLOGÍA

CLAVES GEOELECTORALES

- DISTRITO LOCAL ELECTORAL → 00
- MUNICIPIO → 00
- SECCIÓN ELECTORAL → 0000
- CABECERA DISTRITAL → ★

LIMITES

- INTERNACIONAL
- ESTATAL
- DISTRITAL LOCAL
- MUNICIPIO
- SECCIONAL

IDENTIFICACIÓN ELECTORAL

ESTADO : **SONORA**

DISTRITO LOCAL ELECTORAL : **NOGALES**

TOTAL MUNICIPIOS QUE LO CONFORMAN : **02**

TOTAL SECCIONES QUE LO CONFORMAN : **58**

UBICACIÓN DEL DISTRITO EN EL ESTADO

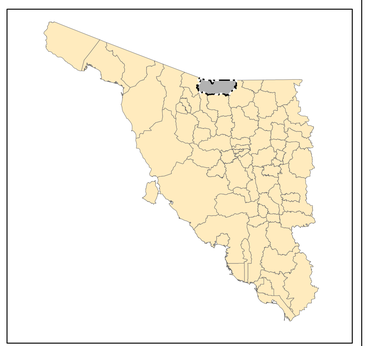

CONFORMACIÓN DEL DISTRITO

Escala: 1:200,000

ELIPSOIDE - WGS84

PROYECCIÓN - UNIVERSAL TRANSVERSA DE MERCATOR

FUENTE: BASE DIGITAL INE, SEPTIEMBRE 2022

ESTADOS UNIDOS DE NORTEAMERICA

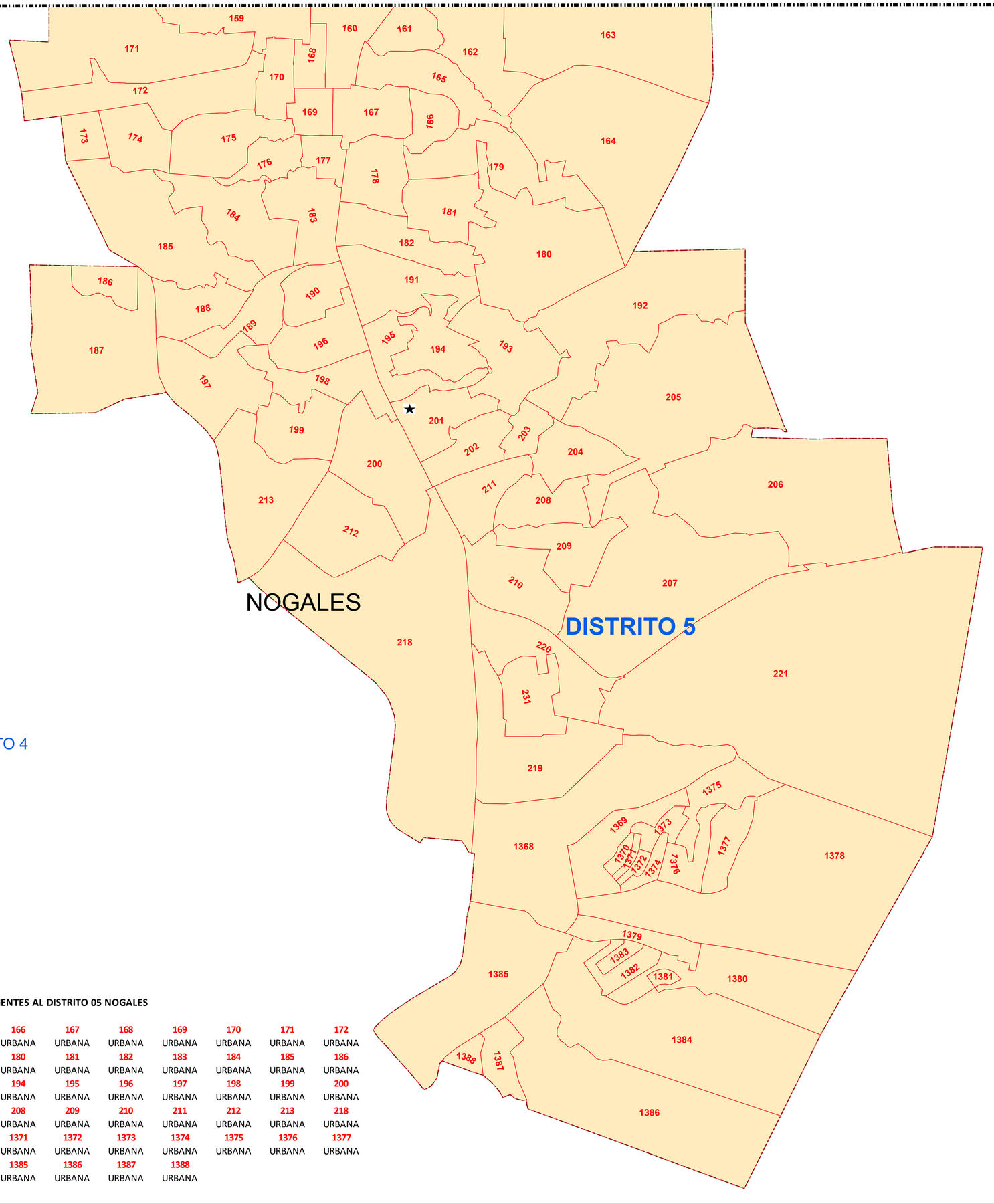

RELACIÓN DE SECCIONES PERTENECIENTES AL DISTRITO 05 NOGALES

NOGALES

159	160	161	162	163	164	165	166	167	168	169	170	171	172
URBANA	URBANA	URBANA	URBANA	URBANA	URBANA	URBANA	URBANA	URBANA	URBANA	URBANA	URBANA	URBANA	URBANA
173	174	175	176	177	178	179	180	181	182	183	184	185	186
URBANA	URBANA	URBANA	URBANA	URBANA	URBANA	URBANA	URBANA	URBANA	URBANA	URBANA	URBANA	URBANA	URBANA
187	188	189	190	191	192	193	194	195	196	197	198	199	200
URBANA	URBANA	URBANA	URBANA	URBANA	URBANA	URBANA	URBANA	URBANA	URBANA	URBANA	URBANA	URBANA	URBANA
201	202	203	204	205	206	207	208	209	210	211	212	213	218
URBANA	URBANA	URBANA	URBANA	URBANA	URBANA	URBANA	URBANA	URBANA	URBANA	URBANA	URBANA	URBANA	URBANA
219	220	221	231	1368	1369	1370	1371	1372	1373	1374	1375	1376	1377
URBANA	URBANA	URBANA	URBANA	URBANA	URBANA	URBANA	URBANA	URBANA	URBANA	URBANA	URBANA	URBANA	URBANA
1378	1379	1380	1381	1382	1383	1384	1385	1386	1387	1388			
URBANA	URBANA	URBANA	URBANA	URBANA	URBANA	URBANA	URBANA	URBANA	URBANA	URBANA			

IEE | SONORA
INSTITUTO ESTATAL ELECTORAL Y DE PARTICIPACIÓN CIUDADANA

INSTITUTO ESTATAL ELECTORAL Y DE PARTICIPACIÓN CIUDADANA

DIRECCIÓN EJECUTIVA DE ORGANIZACIÓN Y LOGÍSTICA ELECTORAL

PLANO DISTRITAL SECCIONAL DISTRITACIÓN LOCAL 2022

DISTRITO LOCAL ELECTORAL 05

SIMBOLOGÍA

CLAVES GEOELECTORALES

- DISTRITO LOCAL ELECTORAL → 00
- MUNICIPIO → 00
- SECCIÓN ELECTORAL → 0000
- CABECERA DISTRITAL → ★

LIMITES

- INTERNACIONAL
- ESTATAL
- DISTRITAL LOCAL
- MUNICIPIO
- SECCIONAL

IDENTIFICACIÓN ELECTORAL

ESTADO : **SONORA**

DISTRITO LOCAL ELECTORAL : **NOGALES**

TOTAL MUNICIPIOS QUE LO CONFORMAN : **01**

TOTAL SECCIONES QUE LO CONFORMAN : **81**

UBICACIÓN DEL DISTRITO EN EL ESTADO

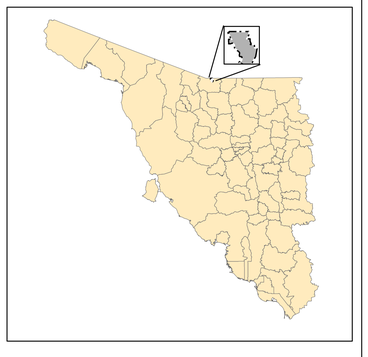

CONFORMACIÓN DEL DISTRITO

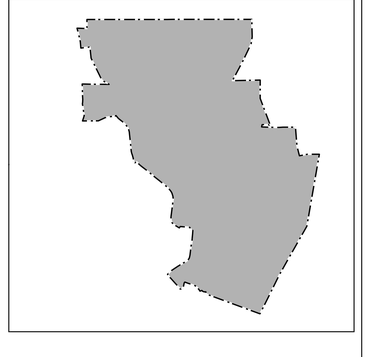

Escala: 1:13,144

ELIPSOIDE - WGS84

PROYECCIÓN - UNIVERSAL TRANSVERSA DE MERCATOR

FUENTE: BASE DIGITAL INE, SEPTIEMBRE 2022

DISTRITO 12

DISTRITO 11

DISTRITO 10

DISTRITO 8

HERMOSILLO

DISTRITO 6

1356 1357 1358 1359 1360 1361 353 354 355 356 362 363 371 366 365 364 373 374 367 370 379 368 369 382 375 376 377 383 378 388 389 384 385 386 387 399 396 397 400 401 402 403 404 398 406 405 428 422 423 429 427 426 425 424 437 436 444 435 430 431 432 433 434 446 445 454 447 453 455 448 452 461 462 463 449 450 451 464 465 466 467 468 1505 1506 1507 471 472 473 474 475 476 477

RELACIÓN DE SECCIONES PERTENECIENTES AL DISTRITO 06 HERMOSILLO

HERMOSILLO

353	354	355	356	362	363	364	365	366	367	368	369	370	371
URBANA	URBANA	URBANA	URBANA	URBANA	URBANA	URBANA	URBANA	URBANA	URBANA	URBANA	URBANA	URBANA	URBANA
373	374	375	376	377	378	379	382	383	384	385	386	387	388
URBANA	URBANA	URBANA	URBANA	URBANA	URBANA	URBANA	URBANA	URBANA	URBANA	URBANA	URBANA	URBANA	URBANA
389	396	397	398	399	400	401	402	403	404	405	406	422	423
URBANA	URBANA	URBANA	URBANA	URBANA	URBANA	URBANA	URBANA	URBANA	URBANA	URBANA	URBANA	URBANA	URBANA
424	425	426	427	428	429	430	431	432	433	434	435	436	437
URBANA	URBANA	URBANA	URBANA	URBANA	URBANA	URBANA	URBANA	URBANA	URBANA	URBANA	URBANA	URBANA	URBANA
444	445	446	447	448	449	450	451	452	453	454	455	461	462
URBANA	URBANA	URBANA	URBANA	URBANA	URBANA	URBANA	URBANA	URBANA	URBANA	URBANA	URBANA	URBANA	URBANA
463	464	465	466	467	468	471	472	473	474	475	476	477	1356
URBANA	URBANA	URBANA	URBANA	URBANA	URBANA	URBANA	URBANA	URBANA	URBANA	URBANA	URBANA	URBANA	URBANA
1357	1358	1359	1360	1361	1505	1506	1507						
URBANA	URBANA	URBANA	URBANA	URBANA	MIXTA	RURAL	URBANA						

IEE | SONORA
INSTITUTO ESTATAL ELECTORAL Y DE PARTICIPACIÓN CIUDADANA

INSTITUTO ESTATAL ELECTORAL Y DE PARTICIPACIÓN CIUDADANA

DIRECCIÓN EJECUTIVA DE ORGANIZACIÓN Y LOGÍSTICA ELECTORAL

PLANO DISTRITAL SECCIONAL

DISTRITACIÓN LOCAL 2022

DISTRITO LOCAL ELECTORAL 06

SIMBOLOGÍA

CLAVES GEOELECTORALES

- DISTRITO LOCAL ELECTORAL → 00
- MUNICIPIO → 00
- SECCIÓN ELECTORAL → 0000
- CABECERA DISTRITAL → ★

LIMITES

- INTERNACIONAL
- ESTATAL
- DISTRITAL LOCAL
- MUNICIPIO
- SECCIONAL

IDENTIFICACIÓN ELECTORAL

ESTADO :	SONORA
DISTRITO LOCAL ELECTORAL :	HERMOSILLO
TOTAL MUNICIPIOS QUE LO CONFORMAN :	01
TOTAL SECCIONES QUE LO CONFORMAN :	92

UBICACIÓN DEL DISTRITO EN EL ESTADO

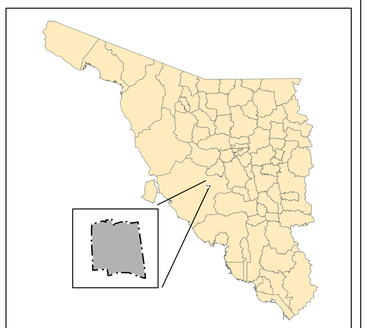

CONFORMACIÓN DEL DISTRITO

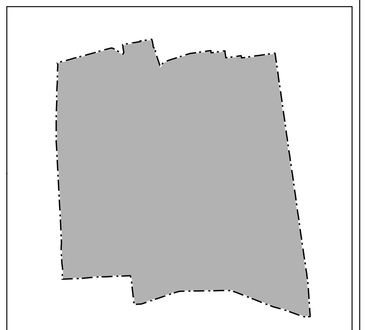

Escala: 1:11,934

ELIPSOIDE - WGS84

PROYECCIÓN - UNIVERSAL TRANSVERSA DE MERCATOR

FUENTE: BASE DIGITAL INE, SEPTIEMBRE 2022

NACO

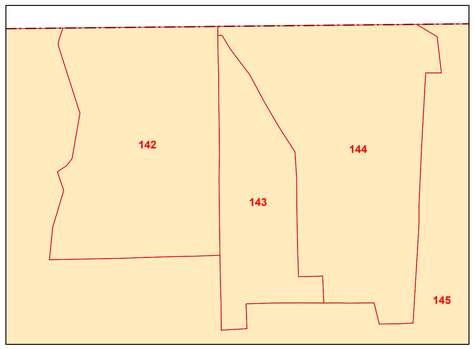

AGUA PRIETA

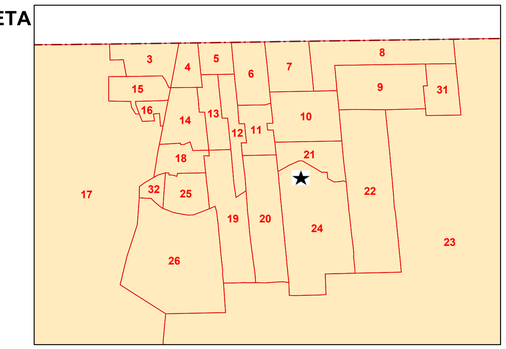

FRONTERAS

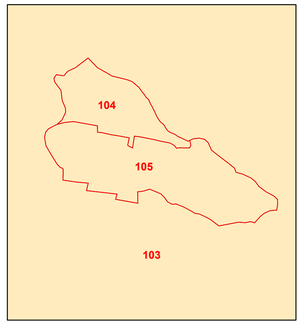

ESTADOS UNIDOS DE NORTEAMERICA

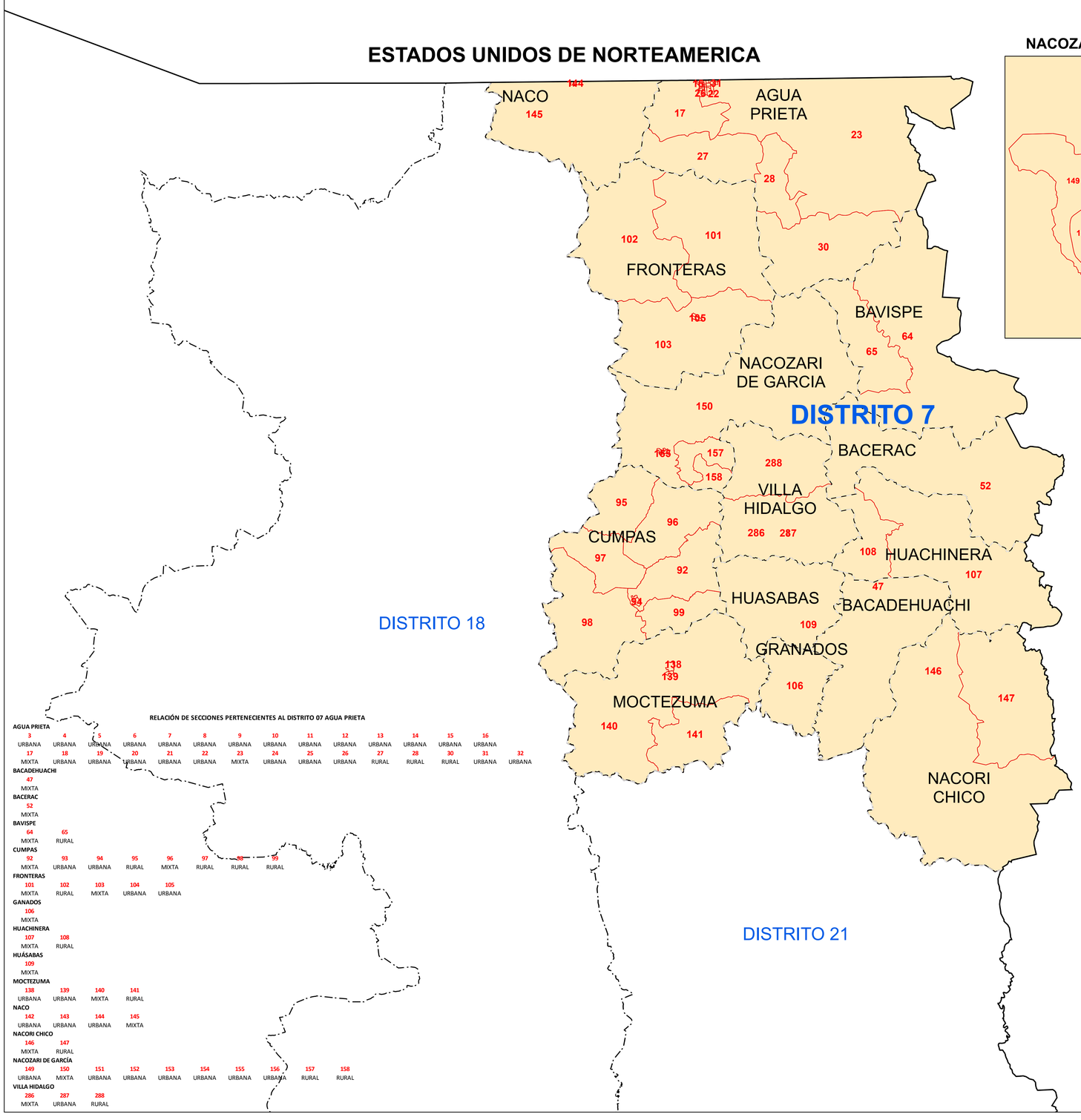

NACOZARI

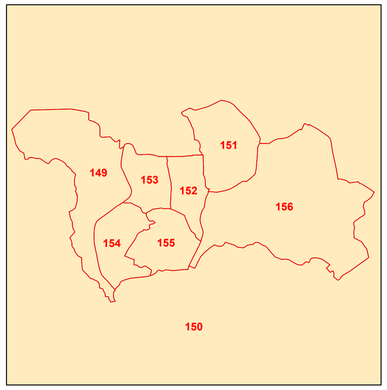

MOCTEZUMA

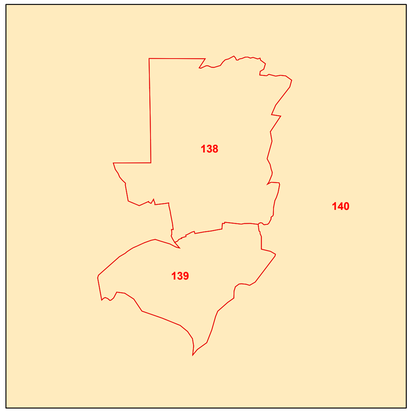

RELACIÓN DE SECCIONES PERTENECIENTES AL DISTRITO 07 AGUA PRIETA

AGUA PRIETA														
3	4	5	6	7	8	9	10	11	12	13	14	15	16	
URBANA	URBANA	URBANA	URBANA	URBANA	URBANA	URBANA	URBANA	URBANA	URBANA	URBANA	URBANA	URBANA	URBANA	
17	18	19	20	21	22	23	24	25	26	27	28	30	31	32
MIXTA	URBANA	URBANA	URBANA	URBANA	URBANA	MIXTA	URBANA	URBANA	URBANA	RURAL	RURAL	RURAL	URBANA	URBANA
BACADEHUACHI														
47														
MIXTA														
BACERAC														
52														
MIXTA														
BAVISPE														
64	65													
MIXTA	RURAL													
CUMPAS														
92	93	94	95	96	97	98	99							
MIXTA	URBANA	URBANA	RURAL	MIXTA	RURAL	RURAL	RURAL							
FRONTERAS														
101	102	103	104	105										
MIXTA	RURAL	MIXTA	URBANA	URBANA										
GANADOS														
106														
MIXTA														
HUACHINERA														
107	108													
MIXTA	RURAL													
HUÁSABAS														
109														
MIXTA														
MOCTEZUMA														
138	139	140	141											
URBANA	URBANA	MIXTA	RURAL											
NACO														
142	143	144	145											
URBANA	URBANA	URBANA	MIXTA											
NACORI CHICO														
146	147													
MIXTA	RURAL													
NACOZARI DE GARCÍA														
149	150	151	152	153	154	155	156	157	158					
URBANA	MIXTA	URBANA	URBANA	URBANA	URBANA	URBANA	URBANA	RURAL	RURAL					
VILLA HIDALGO														
286	287	288												
MIXTA	URBANA	RURAL												

IEE SONORA
INSTITUTO ESTATAL ELECTORAL Y DE PARTICIPACIÓN CIUDADANA

INSTITUTO ESTATAL ELECTORAL Y DE PARTICIPACIÓN CIUDADANA

DIRECCIÓN EJECUTIVA DE ORGANIZACIÓN Y LOGÍSTICA ELECTORAL

PLANO DISTRITAL SECCIONAL

DISTRITACIÓN LOCAL 2022

DISTRITO LOCAL ELECTORAL 07

SIMBOLOGÍA

CLAVES GEOELECTORALES

- DISTRITO LOCAL ELECTORAL → 00
- MUNICIPIO → 00
- SECCIÓN ELECTORAL → 0000
- CABECERA DISTRITAL → ★

LIMITES

- INTERNACIONAL
- ESTATAL
- DISTRITAL LOCAL
- MUNICIPIO
- SECCIONAL

IDENTIFICACIÓN ELECTORAL

ESTADO :	**SONORA**
DISTRITO LOCAL ELECTORAL :	**AGUA PRIETA**
TOTAL MUNICIPIOS QUE LO CONFORMAN :	**14**
TOTAL SECCIONES QUE LO CONFORMAN :	**73**

UBICACIÓN DEL DISTRITO EN EL ESTADO

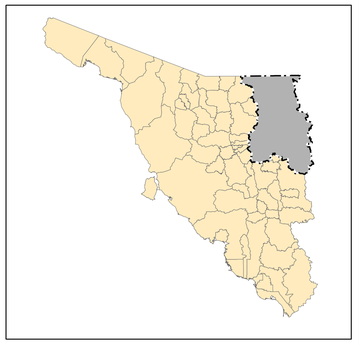

CONFORMACIÓN DEL DISTRITO

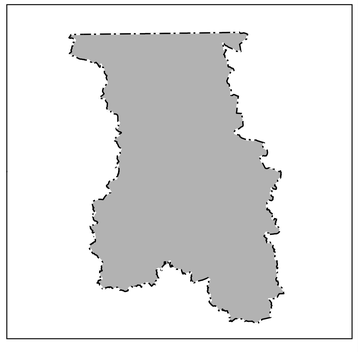

Escala: 1:600,000

ELIPSOIDE - WGS84

PROYECCIÓN - UNIVERSAL TRANSVERSA DE MERCATOR

FUENTE: BASE DIGITAL INE, SEPTIEMBRE 2022

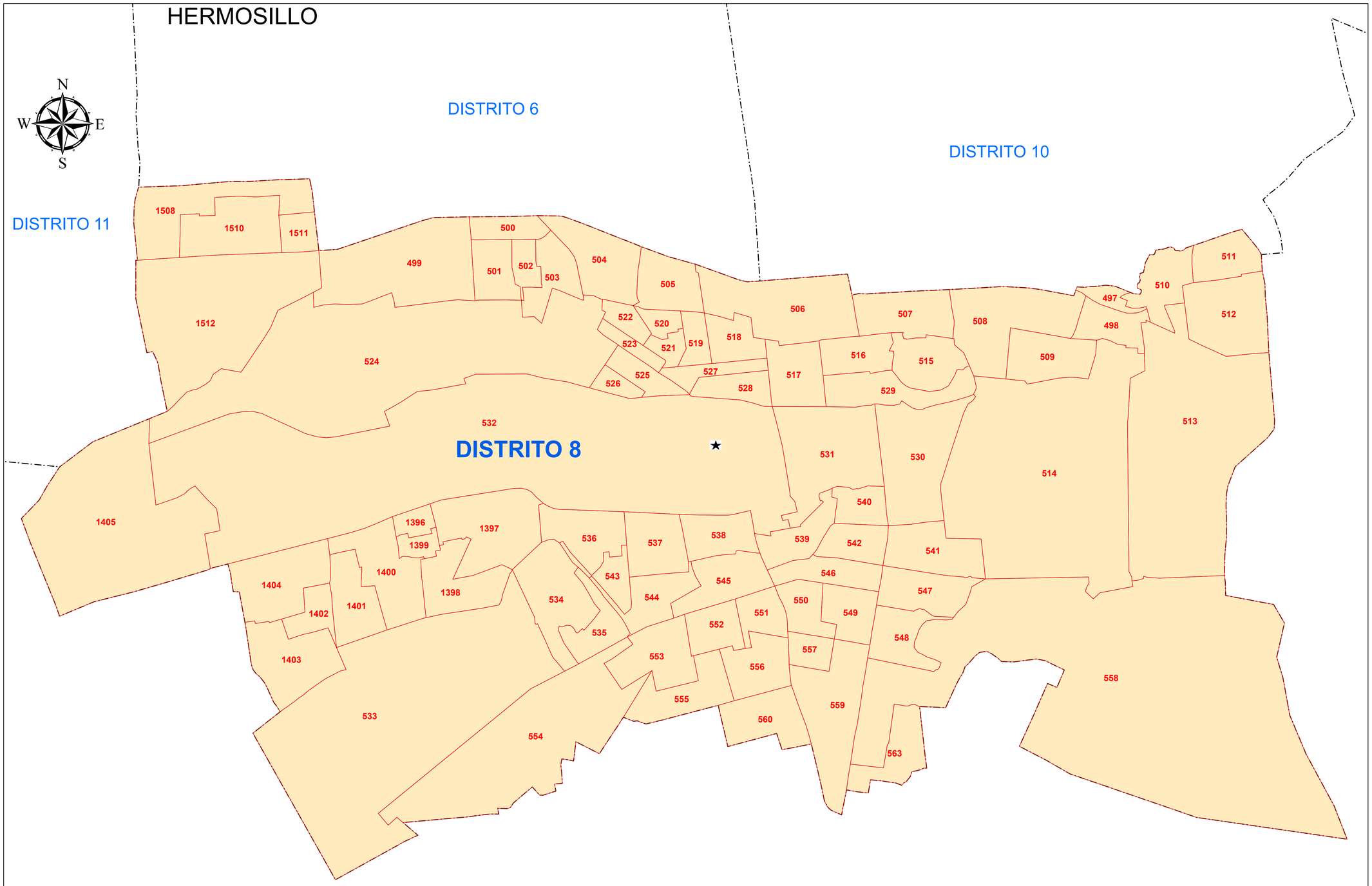

INSTITUTO ESTATAL ELECTORAL Y DE PARTICIPACIÓN CIUDADANA

DIRECCIÓN EJECUTIVA DE ORGANIZACIÓN Y LOGÍSTICA ELECTORAL

PLANO DISTRITAL SECCIONAL

DISTRITACIÓN LOCAL 2022

DISTRITO LOCAL ELECTORAL 08

SIMBOLOGÍA

CLAVES GEOELECTORALES

- DISTRITO LOCAL ELECTORAL → 00
- MUNICIPIO → 00
- SECCIÓN ELECTORAL → 0000
- CABECERA DISTRITAL → ★

LIMITES

- INTERNACIONAL
- ESTATAL
- DISTRITAL LOCAL
- MUNICIPIO
- SECCIONAL

IDENTIFICACIÓN ELECTORAL

ESTADO :	SONORA
DISTRITO LOCAL ELECTORAL :	HERMOSILLO
TOTAL MUNICIPIOS QUE LO CONFORMAN :	01
TOTAL SECCIONES QUE LO CONFORMAN :	79

UBICACIÓN DEL DISTRITO EN EL ESTADO

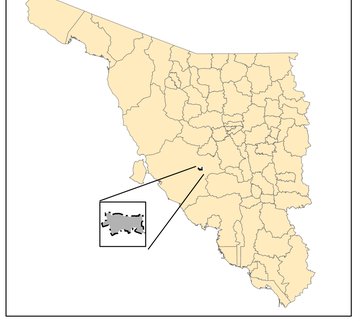

CONFORMACIÓN DEL DISTRITO

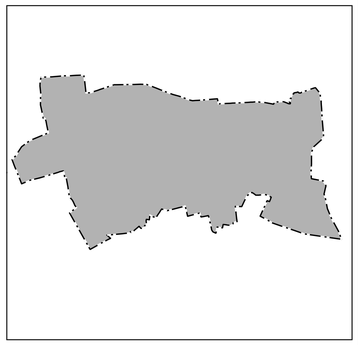

Escala: 1:16,012

ELIPSOIDE - WGS84

PROYECCIÓN - UNIVERSAL TRANSVERSA DE MERCATOR

FUENTE: BASE DIGITAL INE, SEPTIEMBRE 2022

RELACIÓN DE SECCIONES PERTENECIENTES AL DISTRITO 08 HEMOSILLO

HERMOSILLO

497	498	499	500	501	502	503	504	505	506	507	508	509	510
URBANA	URBANA	URBANA	URBANA	URBANA	URBANA	URBANA	URBANA	URBANA	URBANA	URBANA	URBANA	URBANA	URBANA
511	512	513	514	515	516	517	518	519	520	521	522	523	524
URBANA	URBANA	URBANA	URBANA	URBANA	URBANA	URBANA	URBANA	URBANA	URBANA	URBANA	URBANA	URBANA	URBANA
525	526	527	528	529	530	531	532	533	534	535	536	537	538
URBANA	URBANA	URBANA	URBANA	URBANA	URBANA	URBANA	URBANA	MIXTA	URBANA	URBANA	URBANA	URBANA	URBANA
539	540	541	542	543	544	545	546	547	548	549	550	551	552
URBANA	URBANA	URBANA	URBANA	URBANA	URBANA	URBANA	URBANA	URBANA	URBANA	URBANA	URBANA	URBANA	URBANA
553	554	555	556	557	558	559	560	563	1396	1397	1398	1399	1400
URBANA	URBANA	URBANA	URBANA	URBANA	URBANA	URBANA	URBANA	URBANA	URBANA	URBANA	URBANA	URBANA	URBANA
1401	1402	1403	1404	1405	1508	1510	1511	1512					
URBANA	URBANA	URBANA	URBANA	MIXTA	URBANA	URBANA	URBANA	URBANA					

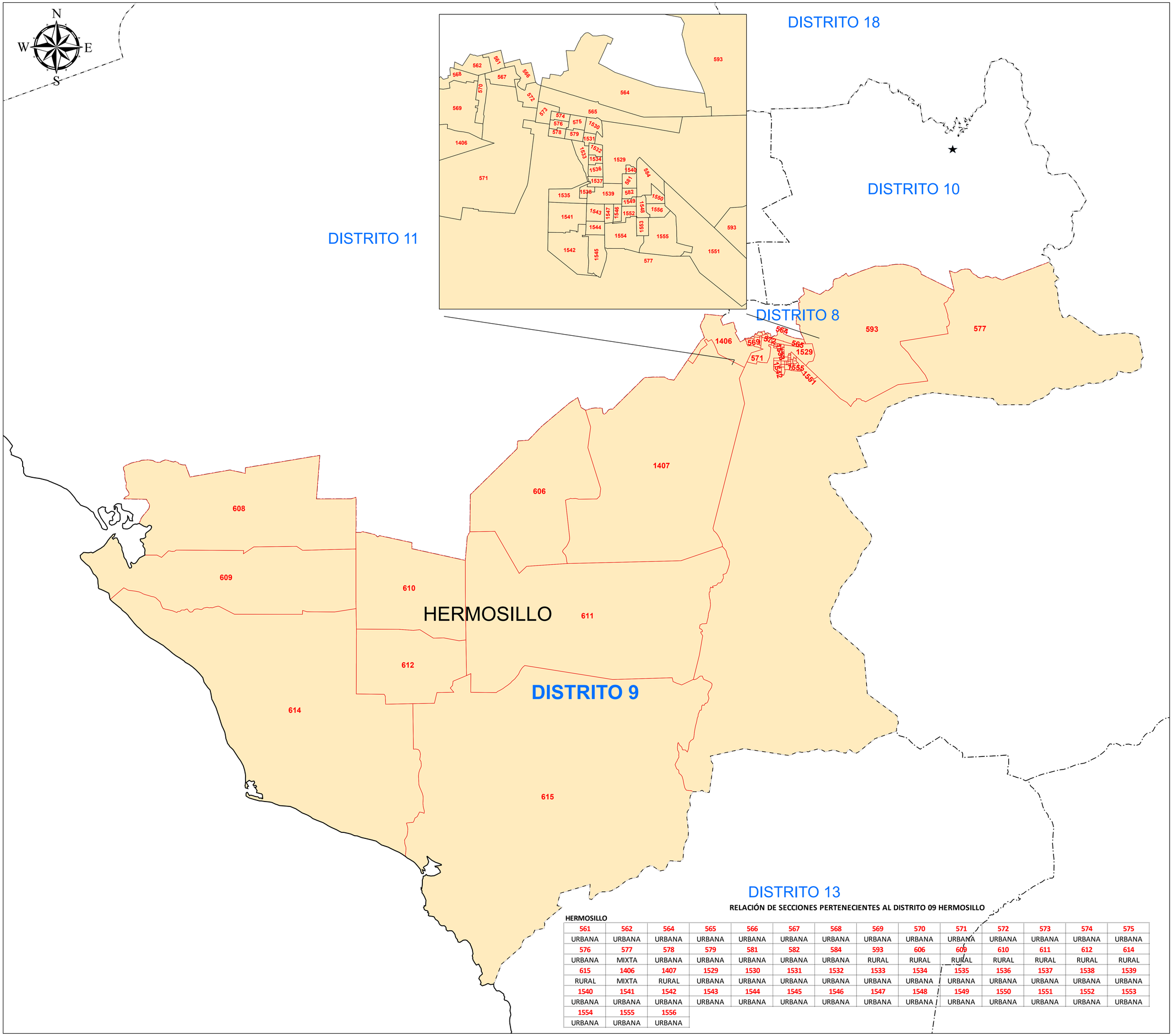

INSTITUTO ESTATAL ELECTORAL Y DE PARTICIPACIÓN CIUDADANA

DIRECCIÓN EJECUTIVA DE ORGANIZACIÓN Y LOGÍSTICA ELECTORAL

PLANO DISTRITAL SECCIONAL

DISTRITACIÓN LOCAL 2022

DISTRITO LOCAL ELECTORAL 09

SIMBOLOGÍA

CLAVES GEOELECTORALES

- DISTRITO LOCAL ELECTORAL → 00
- MUNICIPIO → 00
- SECCIÓN ELECTORAL → 0000
- CABECERA DISTRITAL → ★

LIMITES

- INTERNACIONAL
- ESTATAL
- DISTRITAL LOCAL
- MUNICIPIO
- SECCIONAL

IDENTIFICACIÓN ELECTORAL

ESTADO :	**SONORA**
DISTRITO LOCAL ELECTORAL :	**HERMOSILLO**
TOTAL MUNICIPIOS QUE LO CONFORMAN :	**01**
TOTAL SECCIONES QUE LO CONFORMAN :	**59**

UBICACIÓN DEL DISTRITO EN EL ESTADO

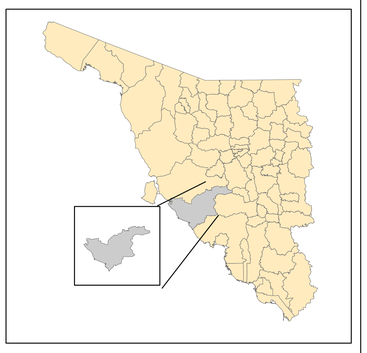

CONFORMACIÓN DEL DISTRITO

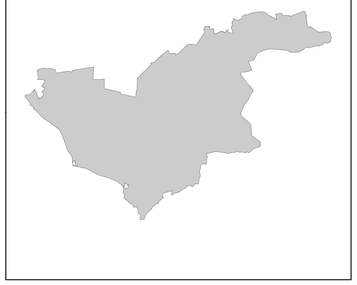

RELACIÓN DE SECCIONES PERTENECIENTES AL DISTRITO 09 HERMOSILLO

HERMOSILLO

561	562	564	565	566	567	568	569	570	571	572	573	574	575
URBANA	URBANA	URBANA	URBANA	URBANA	URBANA	URBANA	URBANA	URBANA	URBANA	URBANA	URBANA	URBANA	URBANA
576	577	578	579	581	582	584	593	606	609	610	611	612	614
URBANA	MIXTA	URBANA	URBANA	URBANA	URBANA	URBANA	RURAL	RURAL	RURAL	RURAL	RURAL	RURAL	RURAL
615	1406	1407	1529	1530	1531	1532	1533	1534	1535	1536	1537	1538	1539
RURAL	MIXTA	RURAL	URBANA	URBANA	URBANA	URBANA	URBANA	URBANA	URBANA	URBANA	URBANA	URBANA	URBANA
1540	1541	1542	1543	1544	1545	1546	1547	1548	1549	1550	1551	1552	1553
URBANA	URBANA	URBANA	URBANA	URBANA	URBANA	URBANA	URBANA	URBANA	URBANA	URBANA	URBANA	URBANA	URBANA
1554	1555	1556											
URBANA	URBANA	URBANA											

Escala: 1:217,113

ELIPSOIDE - WGS84

PROYECCIÓN - UNIVERSAL TRANSVERSA DE MERCATOR

FUENTE: BASE DIGITAL INE, SEPTIEMBRE 2022

DISTRITO 18

DISTRITO 11

DISTRITO 12

DISTRITO 6

DISTRITO 8

DISTRITO 9

DISTRITO 18

DISTRITO 10

HERMOSILLO

586

587

588

589

592

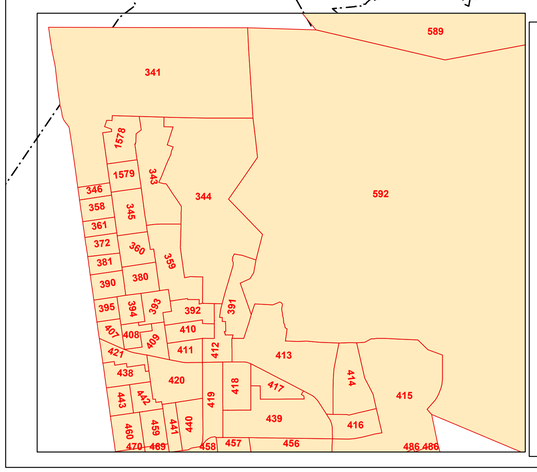

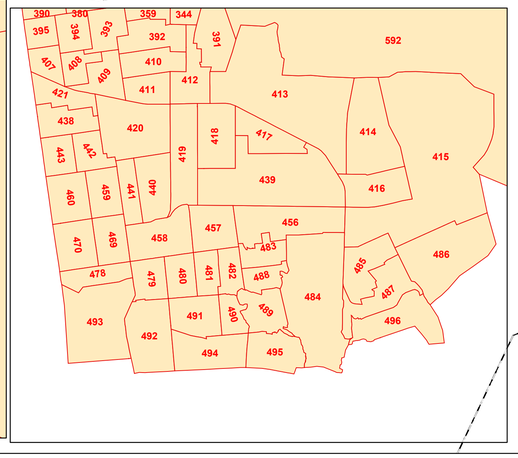

RELACIÓN DE SECCIONES PERTENECIENTES AL DISTRITO 10 HERMOSILLO

HERMOSILLO

341	343	344	345	346	358	359	360	361	372	380	381	390	391
URBANA	URBANA	URBANA	URBANA	URBANA	URBANA	URBANA	URBANA	URBANA	URBANA	URBANA	URBANA	URBANA	URBANA
392	393	394	395	407	408	409	410	411	412	413	414	415	416
URBANA	URBANA	URBANA	URBANA	URBANA	URBANA	URBANA	URBANA	URBANA	URBANA	URBANA	URBANA	URBANA	URBANA
417	418	419	420	421	438	439	440	441	442	443	456	457	458
URBANA	URBANA	URBANA	URBANA	URBANA	URBANA	URBANA	URBANA	URBANA	URBANA	URBANA	URBANA	URBANA	URBANA
459	460	469	470	478	479	480	481	482	483	484	485	486	487
URBANA	URBANA	URBANA	URBANA	URBANA	URBANA	URBANA	URBANA	URBANA	URBANA	URBANA	URBANA	URBANA	URBANA
488	489	490	491	492	493	494	495	496	586	587	588	589	592
URBANA	URBANA	URBANA	URBANA	URBANA	URBANA	URBANA	URBANA	URBANA	RURAL	RURAL	RURAL	MIXTA	MIXTA
1578	1579												
URBANA	URBANA												

IEE SONORA
INSTITUTO ESTATAL ELECTORAL Y DE PARTICIPACIÓN CIUDADANA

INSTITUTO ESTATAL ELECTORAL Y DE PARTICIPACIÓN CIUDADANA

DIRECCIÓN EJECUTIVA DE ORGANIZACIÓN Y LOGÍSTICA ELECTORAL

PLANO DISTRITAL SECCIONAL

DISTRITACIÓN LOCAL 2022

DISTRITO LOCAL ELECTORAL 10

SIMBOLOGÍA

CLAVES GEOELECTORALES

- DISTRITO LOCAL ELECTORAL → 00
- MUNICIPIO → 00
- SECCIÓN ELECTORAL → 0000
- CABECERA DISTRITAL → ★

LIMITES

- INTERNACIONAL
- ESTATAL
- DISTRITAL LOCAL
- MUNICIPIO
- SECCIONAL

IDENTIFICACIÓN ELECTORAL

ESTADO : **SONORA**

DISTRITO LOCAL ELECTORAL : **HERMOSILLO**

TOTAL MUNICIPIOS QUE LO CONFORMAN : **01**

TOTAL SECCIONES QUE LO CONFORMAN : **72**

UBICACIÓN DEL DISTRITO EN EL ESTADO

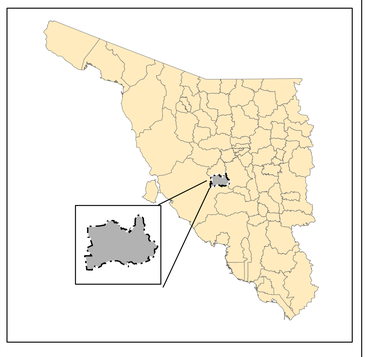

CONFORMACIÓN DEL DISTRITO

Escala: 1:80,000

ELIPSOIDE - WGS84

PROYECCIÓN - UNIVERSAL TRANSVERSA DE MERCATOR

FUENTE: BASE DIGITAL INE, SEPTIEMBRE 2022

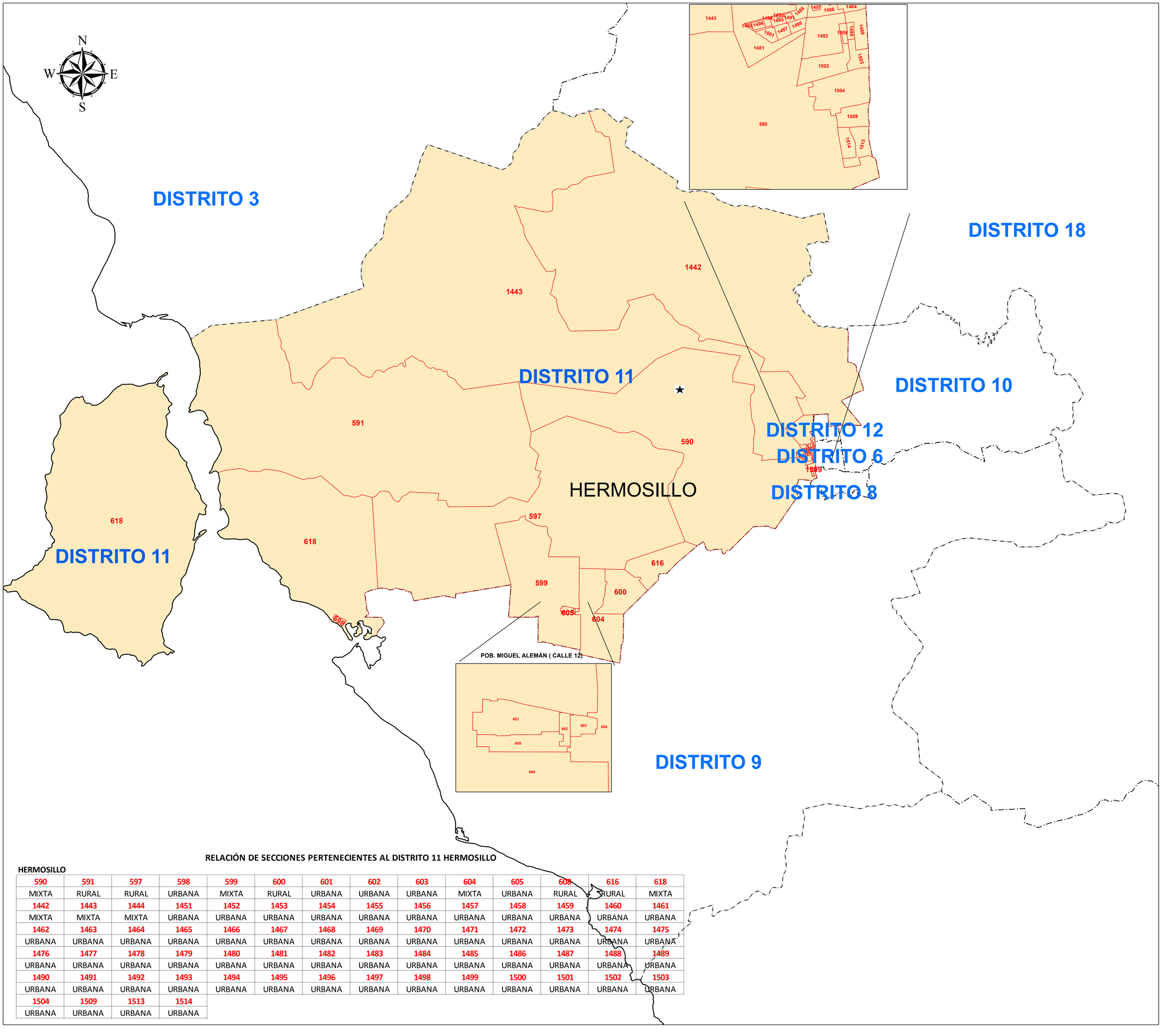

RELACIÓN DE SECCIONES PERTENECIENTES AL DISTRITO 11 HERMOSILLO

HERMOSILLO

590	591	597	598	599	600	601	602	603	604	605	608	616	618
MIXTA	RURAL	RURAL	URBANA	MIXTA	RURAL	URBANA	URBANA	URBANA	MIXTA	URBANA	RURAL	RURAL	MIXTA
1442	1443	1444	1451	1452	1453	1454	1455	1456	1457	1458	1459	1460	1461
MIXTA	MIXTA	MIXTA	URBANA	URBANA	URBANA	URBANA	URBANA	URBANA	URBANA	URBANA	URBANA	URBANA	URBANA
1462	1463	1464	1465	1466	1467	1468	1469	1470	1471	1472	1473	1474	1475
URBANA	URBANA	URBANA	URBANA	URBANA	URBANA	URBANA	URBANA	URBANA	URBANA	URBANA	URBANA	URBANA	URBANA
1476	1477	1478	1479	1480	1481	1482	1483	1484	1485	1486	1487	1488	1489
URBANA	URBANA	URBANA	URBANA	URBANA	URBANA	URBANA	URBANA	URBANA	URBANA	URBANA	URBANA	URBANA	URBANA
1490	1491	1492	1493	1494	1495	1496	1497	1498	1499	1500	1501	1502	1503
URBANA	URBANA	URBANA	URBANA	URBANA	URBANA	URBANA	URBANA	URBANA	URBANA	URBANA	URBANA	URBANA	URBANA
1504	1509	1513	1514										
URBANA	URBANA	URBANA	URBANA										

IEE | SONORA
INSTITUTO ESTATAL ELECTORAL Y DE PARTICIPACIÓN CIUDADANA

INSTITUTO ESTATAL ELECTORAL Y DE PARTICIPACIÓN CIUDADANA

DIRECCIÓN EJECUTIVA DE ORGANIZACIÓN Y LOGÍSTICA ELECTORAL

PLANO DISTRITAL SECCIONAL

DISTRITACIÓN LOCAL 2022

DISTRITO LOCAL ELECTORAL 11

SIMBOLOGÍA

CLAVES GEOELECTORALES

- DISTRITO LOCAL ELECTORAL → 00
- MUNICIPIO → 00
- SECCIÓN ELECTORAL → 0000
- CABECERA DISTRITAL → ★

LIMITES

- INTERNACIONAL
- ESTATAL
- DISTRITAL LOCAL
- MUNICIPIO
- SECCIONAL

IDENTIFICACIÓN ELECTORAL

ESTADO : **SONORA**

DISTRITO LOCAL ELECTORAL : **HERMOSILLO**

TOTAL MUNICIPIOS QUE LO CONFORMAN : **01**

TOTAL SECCIONES QUE LO CONFORMAN : **74**

UBICACIÓN DEL DISTRITO EN EL ESTADO

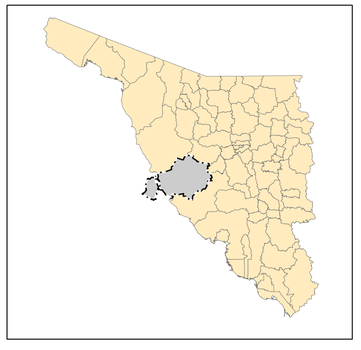

CONFORMACIÓN DEL DISTRITO

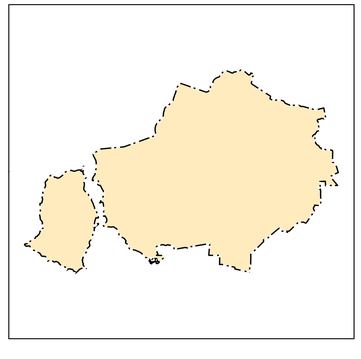

Escala: 1:288,096

ELIPSOIDE - WGS84

PROYECCIÓN - UNIVERSAL TRANSVERSA DE MERCATOR

FUENTE: BASE DIGITAL INE, SEPTIEMBRE 2022

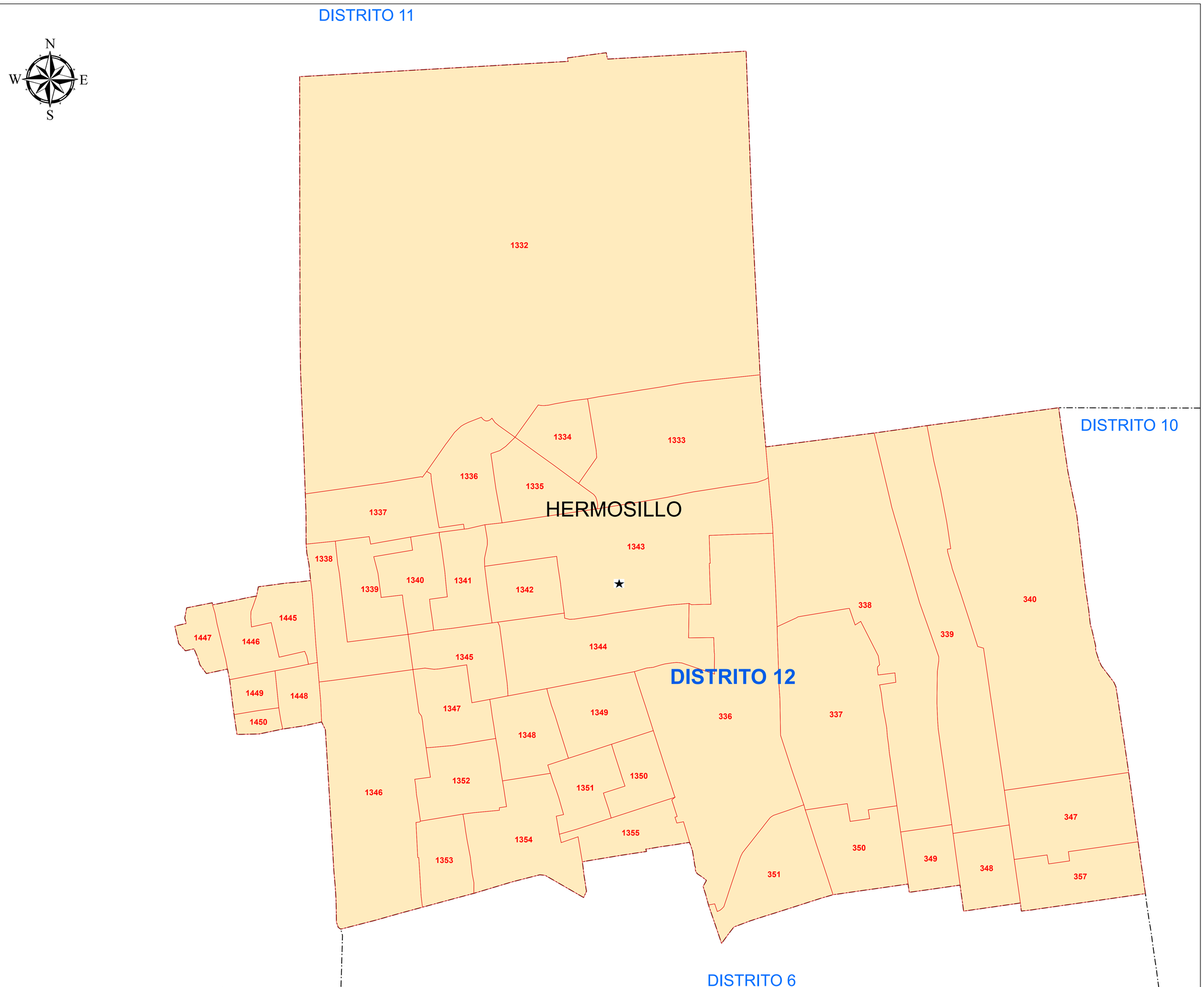

RELACIÓN DE SECCIONES PERTENECIENTES AL DISTRITO 12 HERMOSILLO

HERMOSILLO

336	337	338	339	340	347	348	349	350	351	357	1332	1333	1334
URBANA	URBANA	URBANA	URBANA	URBANA	URBANA	URBANA	URBANA	URBANA	URBANA	URBANA	URBANA	URBANA	URBANA
1335	1336	1337	1338	1339	1340	1341	1342	1343	1344	1345	1346	1347	1348
URBANA	URBANA	URBANA	URBANA	URBANA	URBANA	URBANA	URBANA	URBANA	URBANA	URBANA	URBANA	URBANA	URBANA
1349	1350	1351	1352	1353	1354	1355	1445	1446	1447	1448	1449	1450	
URBANA	URBANA	URBANA	URBANA	URBANA	URBANA	URBANA	URBANA	URBANA	URBANA	URBANA	URBANA	URBANA	

IEE | SONORA
INSTITUTO ESTATAL ELECTORAL Y DE PARTICIPACIÓN CIUDADANA

INSTITUTO ESTATAL ELECTORAL Y DE PARTICIPACIÓN CIUDADANA

DIRECCIÓN EJECUTIVA DE ORGANIZACIÓN Y LOGÍSTICA ELECTORAL

PLANO DISTRITAL SECCIONAL DISTRITACIÓN LOCAL 2022

DISTRITO LOCAL ELECTORAL 12

SIMBOLOGÍA

CLAVES GEOELECTORALES

- DISTRITO LOCAL ELECTORAL → 00
- MUNICIPIO → 00
- SECCIÓN ELECTORAL → 0000
- CABECERA DISTRITAL → ★

LIMITES

- INTERNACIONAL
- ESTATAL
- DISTRITAL LOCAL
- MUNICIPIO
- SECCIONAL

IDENTIFICACIÓN ELECTORAL

ESTADO :	SONORA
DISTRITO LOCAL ELECTORAL :	HERMOSILLO
TOTAL MUNICIPIOS QUE LO CONFORMAN :	01
TOTAL SECCIONES QUE LO CONFORMAN :	41

UBICACIÓN DEL DISTRITO EN EL ESTADO

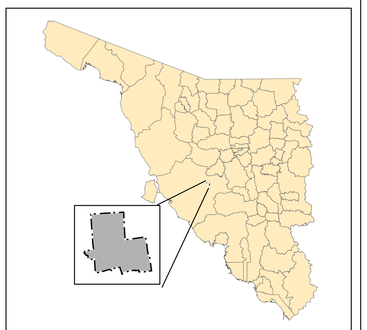

CONFORMACIÓN DEL DISTRITO

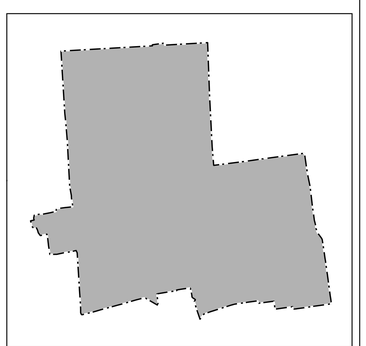

Escala: 1:9,824

ELIPSOIDE - WGS84

PROYECCIÓN - UNIVERSAL TRANSVERSA DE MERCATOR

FUENTE: BASE DIGITAL INE, SEPTIEMBRE 2022

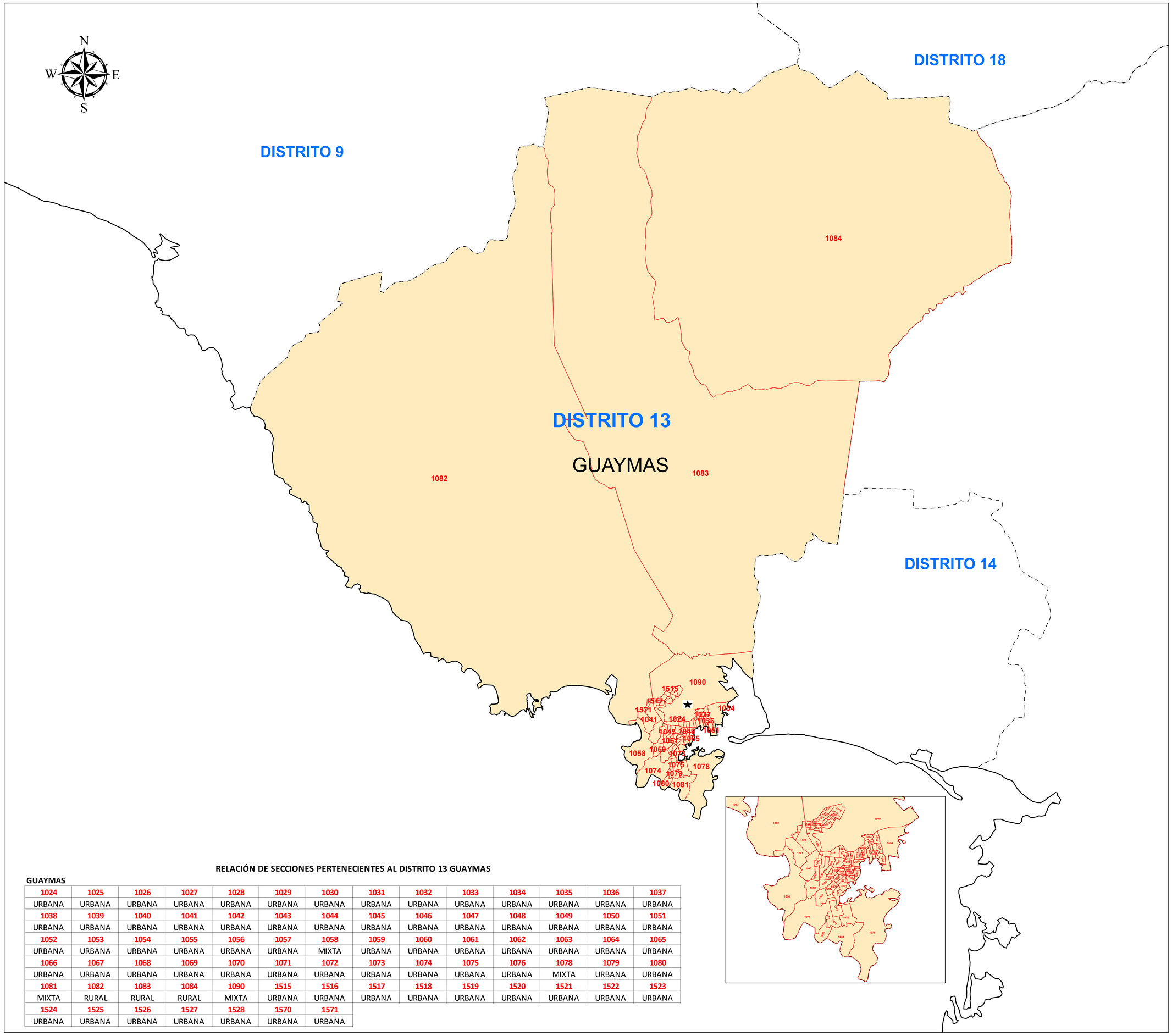

RELACIÓN DE SECCIONES PERTENECIENTES AL DISTRITO 13 GUAYMAS

GUAYMAS

1024	1025	1026	1027	1028	1029	1030	1031	1032	1033	1034	1035	1036	1037
URBANA	URBANA	URBANA	URBANA	URBANA	URBANA	URBANA	URBANA	URBANA	URBANA	URBANA	URBANA	URBANA	URBANA
1038	**1039**	**1040**	**1041**	**1042**	**1043**	**1044**	**1045**	**1046**	**1047**	**1048**	**1049**	**1050**	**1051**
URBANA	URBANA	URBANA	URBANA	URBANA	URBANA	URBANA	URBANA	URBANA	URBANA	URBANA	URBANA	URBANA	URBANA
1052	**1053**	**1054**	**1055**	**1056**	**1057**	**1058**	**1059**	**1060**	**1061**	**1062**	**1063**	**1064**	**1065**
URBANA	URBANA	URBANA	URBANA	URBANA	URBANA	MIXTA	URBANA	URBANA	URBANA	URBANA	URBANA	URBANA	URBANA
1066	**1067**	**1068**	**1069**	**1070**	**1071**	**1072**	**1073**	**1074**	**1075**	**1076**	**1078**	**1079**	**1080**
URBANA	URBANA	URBANA	URBANA	URBANA	URBANA	URBANA	URBANA	URBANA	URBANA	URBANA	MIXTA	URBANA	URBANA
1081	**1082**	**1083**	**1084**	**1090**	**1515**	**1516**	**1517**	**1518**	**1519**	**1520**	**1521**	**1522**	**1523**
MIXTA	RURAL	RURAL	RURAL	MIXTA	URBANA	URBANA	URBANA	URBANA	URBANA	URBANA	URBANA	URBANA	URBANA
1524	**1525**	**1526**	**1527**	**1528**	**1570**	**1571**							
URBANA	URBANA	URBANA	URBANA	URBANA	URBANA	URBANA							

IEE | SONORA
INSTITUTO ESTATAL ELECTORAL Y DE PARTICIPACIÓN CIUDADANA

INSTITUTO ESTATAL ELECTORAL Y DE PARTICIPACIÓN CIUDADANA

DIRECCIÓN EJECUTIVA DE ORGANIZACIÓN Y LOGÍSTICA ELECTORAL

PLANO DISTRITAL SECCIONAL

DISTRITACIÓN LOCAL 2022

DISTRITO LOCAL ELECTORAL 13

SIMBOLOGÍA

CLAVES GEOELECTORALES

- DISTRITO LOCAL ELECTORAL → 00
- MUNICIPIO → 00
- SECCIÓN ELECTORAL → 0000
- CABECERA DISTRITAL → ★

LIMITES

- INTERNACIONAL
- ESTATAL
- DISTRITAL LOCAL
- MUNICIPIO
- SECCIONAL

IDENTIFICACIÓN ELECTORAL

ESTADO :	**SONORA**
DISTRITO LOCAL ELECTORAL :	**GUAYMAS**
TOTAL MUNICIPIOS QUE LO CONFORMAN :	**01**
TOTAL SECCIONES QUE LO CONFORMAN :	**77**

UBICACIÓN DEL DISTRITO EN EL ESTADO

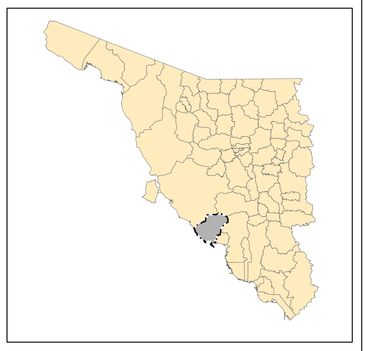

CONFORMACIÓN DEL DISTRITO

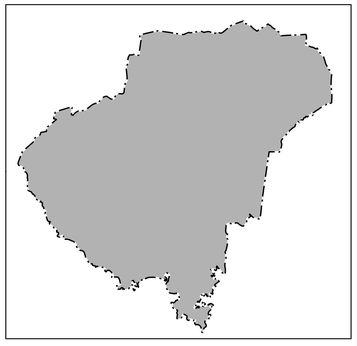

Escala: 1:159,577

ELIPSOIDE - WGS84

PROYECCIÓN - UNIVERSAL TRANSVERSA DE MERCATOR

FUENTE: BASE DIGITAL INE, SEPTIEMBRE 2022

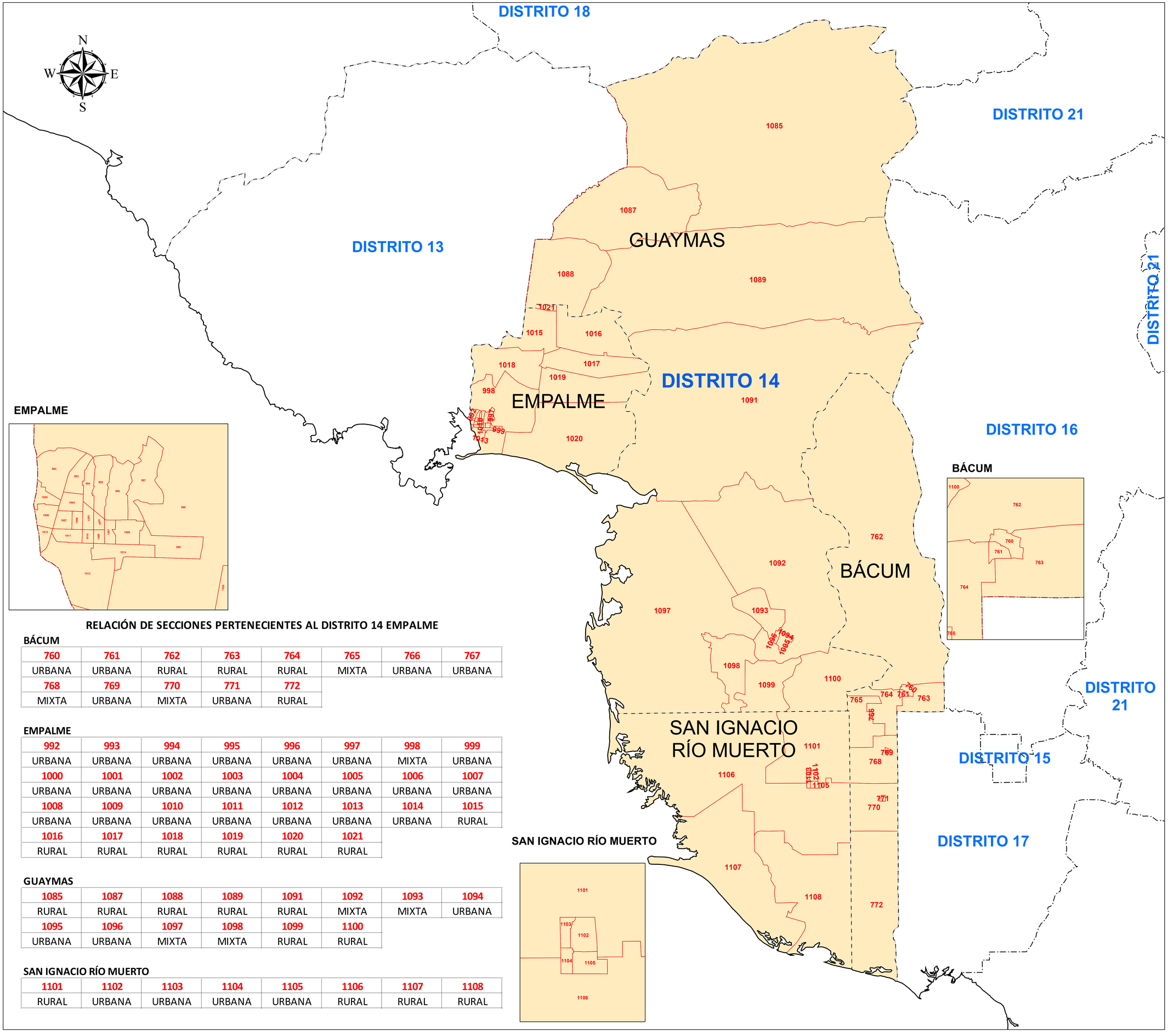

EMPALME

SAN IGNACIO RÍO MUERTO

RELACIÓN DE SECCIONES PERTENECIENTES AL DISTRITO 14 EMPALME

BÁCUM

760	761	762	763	764	765	766	767
URBANA	URBANA	RURAL	RURAL	RURAL	MIXTA	URBANA	URBANA
768	**769**	**770**	**771**	**772**			
MIXTA	URBANA	MIXTA	URBANA	RURAL			

EMPALME

992	993	994	995	996	997	998	999
URBANA	URBANA	URBANA	URBANA	URBANA	URBANA	MIXTA	URBANA
1000	**1001**	**1002**	**1003**	**1004**	**1005**	**1006**	**1007**
URBANA	URBANA	URBANA	URBANA	URBANA	URBANA	URBANA	URBANA
1008	**1009**	**1010**	**1011**	**1012**	**1013**	**1014**	**1015**
URBANA	URBANA	URBANA	URBANA	URBANA	URBANA	URBANA	RURAL
1016	**1017**	**1018**	**1019**	**1020**	**1021**		
RURAL	RURAL	RURAL	RURAL	RURAL	RURAL		

GUAYMAS

1085	1087	1088	1089	1091	1092	1093	1094
RURAL	RURAL	RURAL	RURAL	RURAL	MIXTA	MIXTA	URBANA
1095	**1096**	**1097**	**1098**	**1099**	**1100**		
URBANA	URBANA	MIXTA	MIXTA	RURAL	RURAL		

SAN IGNACIO RÍO MUERTO

1101	1102	1103	1104	1105	1106	1107	1108
RURAL	URBANA	URBANA	URBANA	URBANA	RURAL	RURAL	RURAL

IEE | SONORA
INSTITUTO ESTATAL ELECTORAL Y DE PARTICIPACIÓN CIUDADANA

INSTITUTO ESTATAL ELECTORAL Y DE PARTICIPACIÓN CIUDADANA

DIRECCIÓN EJECUTIVA DE ORGANIZACIÓN Y LOGÍSTICA ELECTORAL

PLANO DISTRITAL SECCIONAL

DISTRITACIÓN LOCAL 2022

DISTRITO LOCAL ELECTORAL 14

SIMBOLOGÍA

CLAVES GEOELECTORALES

- DISTRITO LOCAL ELECTORAL → 00
- MUNICIPIO → 00
- SECCIÓN ELECTORAL → 0000
- CABECERA DISTRITAL → ★

LIMITES

- INTERNACIONAL
- ESTATAL
- DISTRITAL LOCAL
- MUNICIPIO
- SECCIONAL

IDENTIFICACIÓN ELECTORAL

ESTADO : **SONORA**

DISTRITO LOCAL ELECTORAL : **EMPALME**

TOTAL MUNICIPIOS QUE LO CONFORMAN : **04**

TOTAL SECCIONES QUE LO CONFORMAN : **65**

UBICACIÓN DEL DISTRITO EN EL ESTADO

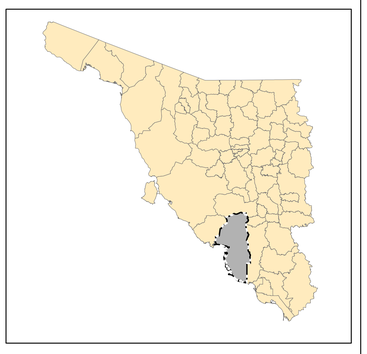

CONFORMACIÓN DEL DISTRITO

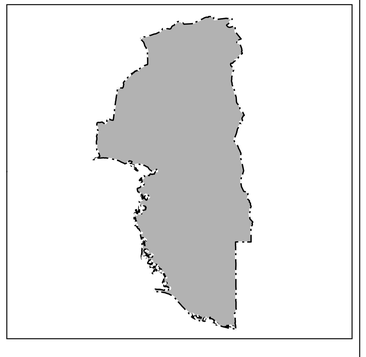

Escala: 1:262,255

ELIPSOIDE - WGS84

PROYECCIÓN - UNIVERSAL TRANSVERSA DE MERCATOR

FUENTE: BASE DIGITAL INE, SEPTIEMBRE 2022

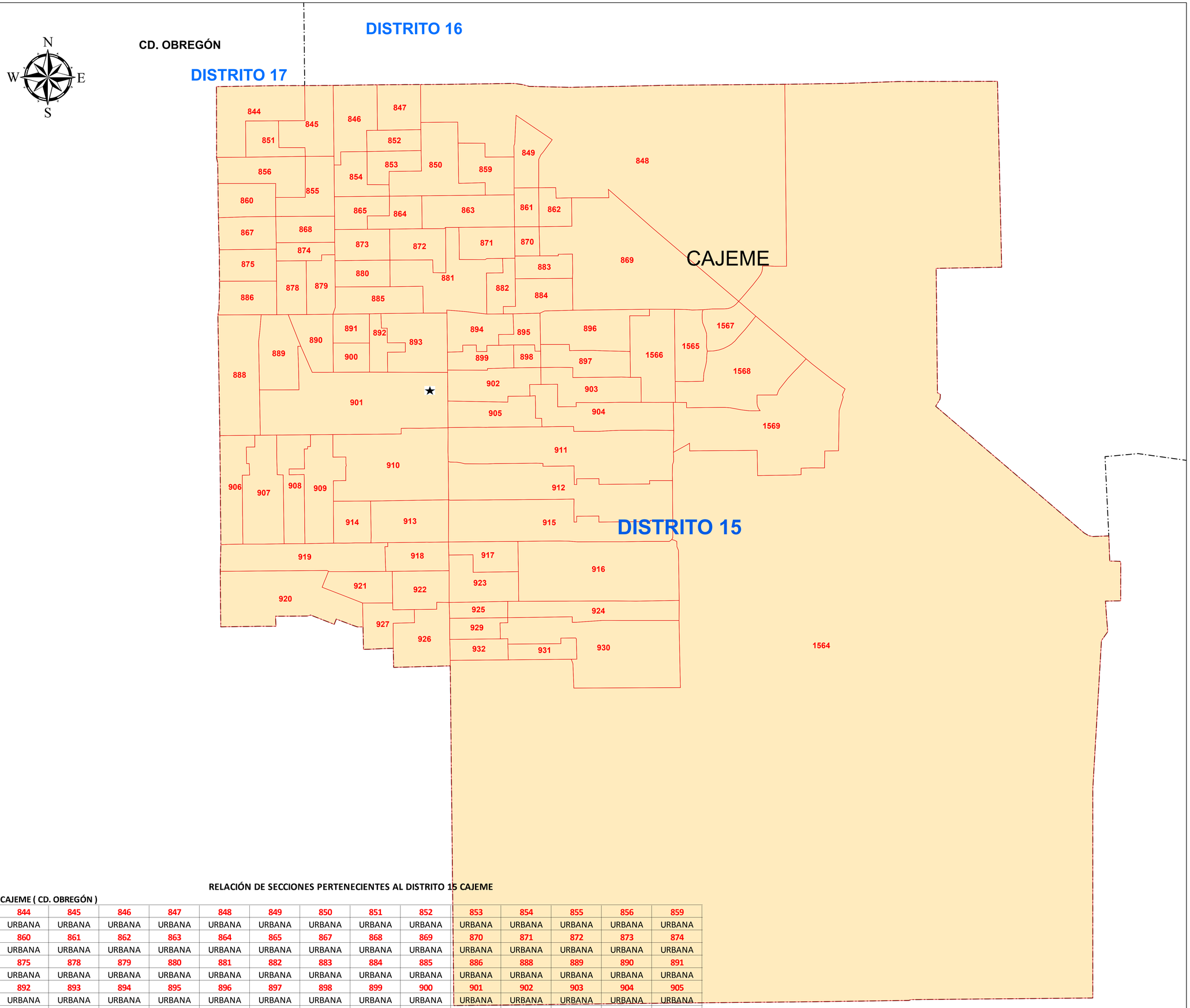

RELACIÓN DE SECCIONES PERTENECIENTES AL DISTRITO 15 CAJEME

CAJEME (CD. OBREGÓN)

844	845	846	847	848	849	850	851	852	853	854	855	856	859
URBANA	URBANA	URBANA	URBANA	URBANA	URBANA	URBANA	URBANA	URBANA	URBANA	URBANA	URBANA	URBANA	URBANA
860	861	862	863	864	865	867	868	869	870	871	872	873	874
URBANA	URBANA	URBANA	URBANA	URBANA	URBANA	URBANA	URBANA	URBANA	URBANA	URBANA	URBANA	URBANA	URBANA
875	878	879	880	881	882	883	884	885	886	888	889	890	891
URBANA	URBANA	URBANA	URBANA	URBANA	URBANA	URBANA	URBANA	URBANA	URBANA	URBANA	URBANA	URBANA	URBANA
892	893	894	895	896	897	898	899	900	901	902	903	904	905
URBANA	URBANA	URBANA	URBANA	URBANA	URBANA	URBANA	URBANA	URBANA	URBANA	URBANA	URBANA	URBANA	URBANA
906	907	908	909	910	911	912	913	914	915	916	917	918	919
URBANA	URBANA	URBANA	URBANA	URBANA	URBANA	URBANA	URBANA	URBANA	URBANA	URBANA	URBANA	URBANA	URBANA
920	921	922	923	924	925	926	927	929	930	931	932	1564	1565
URBANA	URBANA	URBANA	URBANA	URBANA	URBANA	URBANA	URBANA	URBANA	URBANA	URBANA	URBANA	MIXTA	URBANA
1566	1567	1568	1569										
URBANA	URBANA	URBANA	URBANA										

IEE | SONORA
INSTITUTO ESTATAL ELECTORAL Y DE PARTICIPACIÓN CIUDADANA

INSTITUTO ESTATAL ELECTORAL Y DE PARTICIPACIÓN CIUDADANA

DIRECCIÓN EJECUTIVA DE ORGANIZACIÓN Y LOGÍSTICA ELECTORAL

PLANO DISTRITAL SECCIONAL
DISTRITACIÓN LOCAL 2022

DISTRITO LOCAL ELECTORAL 15

SIMBOLOGÍA

CLAVES GEOELECTORALES

- DISTRITO LOCAL ELECTORAL → 00
- MUNICIPIO → 00
- SECCIÓN ELECTORAL → 0000
- CABECERA DISTRITAL → ★

LIMITES

- INTERNACIONAL
- ESTATAL
- DISTRITAL LOCAL
- MUNICIPIO
- SECCIONAL

IDENTIFICACIÓN ELECTORAL

ESTADO :	**SONORA**
DISTRITO LOCAL ELECTORAL :	**CAJEME**
TOTAL MUNICIPIOS QUE LO CONFORMAN :	**01**
TOTAL SECCIONES QUE LO CONFORMAN :	**77**

UBICACIÓN DEL DISTRITO EN EL ESTADO

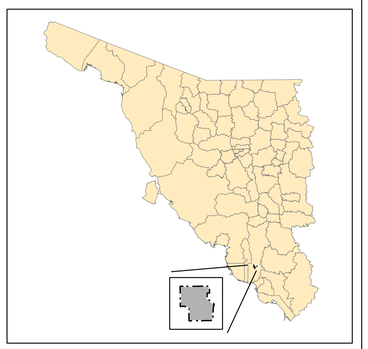

CONFORMACIÓN DEL DISTRITO

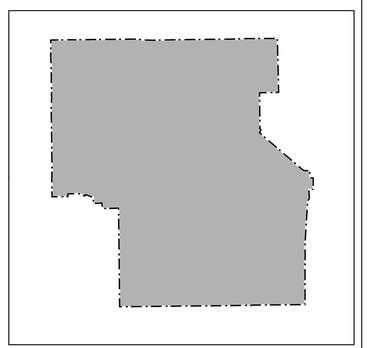

Escala: 1:14,400

ELIPSOIDE - WGS84

PROYECCIÓN - UNIVERSAL TRANSVERSA DE MERCATOR

FUENTE: BASE DIGITAL INE, SEPTIEMBRE 2022

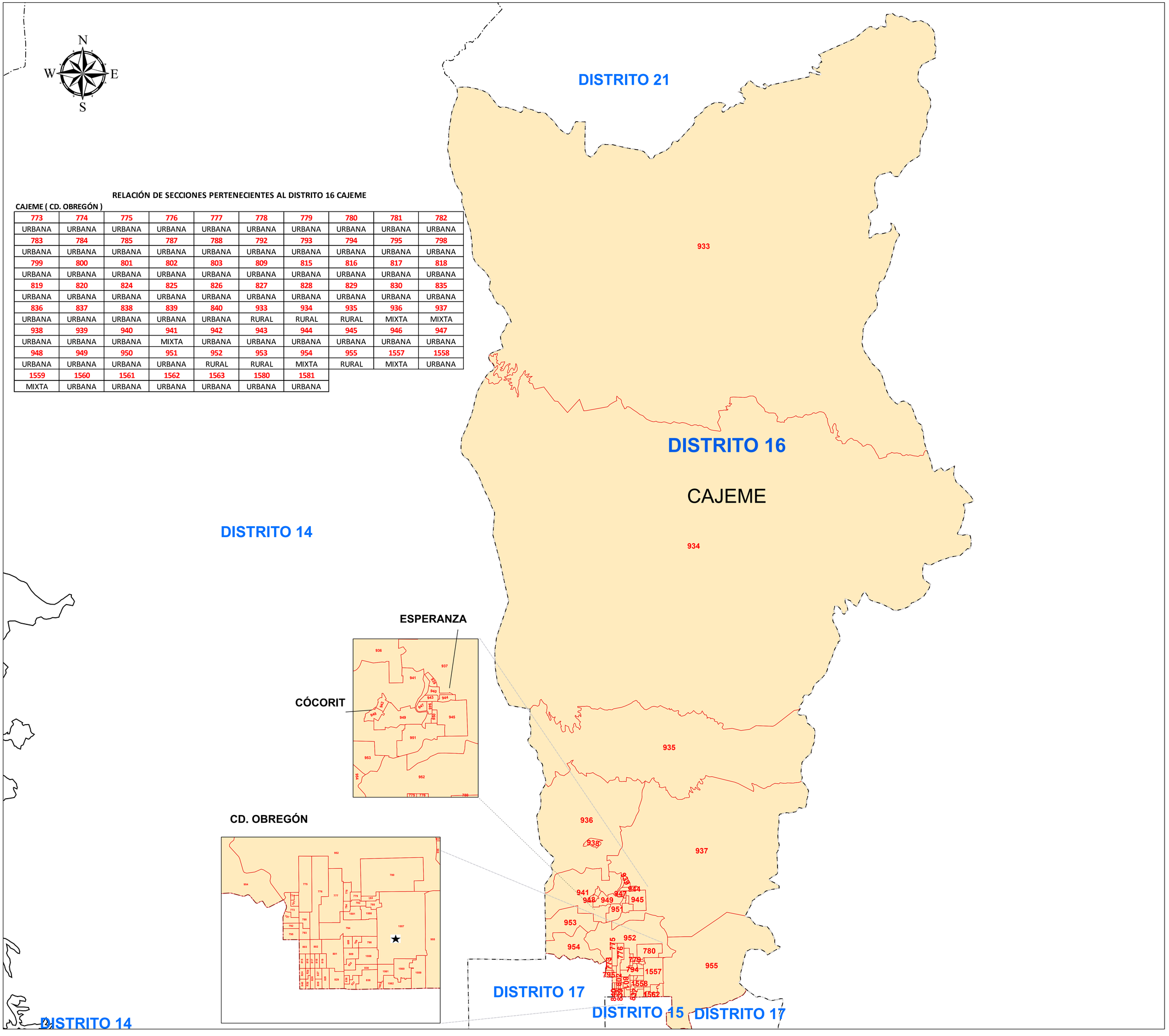

RELACIÓN DE SECCIONES PERTENECIENTES AL DISTRITO 16 CAJEME

CAJEME (CD. OBREGÓN)

773	774	775	776	777	778	779	780	781	782
URBANA	URBANA	URBANA	URBANA	URBANA	URBANA	URBANA	URBANA	URBANA	URBANA
783	784	785	787	788	792	793	794	795	798
URBANA	URBANA	URBANA	URBANA	URBANA	URBANA	URBANA	URBANA	URBANA	URBANA
799	800	801	802	803	809	815	816	817	818
URBANA	URBANA	URBANA	URBANA	URBANA	URBANA	URBANA	URBANA	URBANA	URBANA
819	820	824	825	826	827	828	829	830	835
URBANA	URBANA	URBANA	URBANA	URBANA	URBANA	URBANA	URBANA	URBANA	URBANA
836	837	838	839	840	933	934	935	936	937
URBANA	URBANA	URBANA	URBANA	URBANA	RURAL	RURAL	RURAL	MIXTA	MIXTA
938	939	940	941	942	943	944	945	946	947
URBANA	URBANA	URBANA	MIXTA	URBANA	URBANA	URBANA	URBANA	URBANA	URBANA
948	949	950	951	952	953	954	955	1557	1558
URBANA	URBANA	URBANA	URBANA	RURAL	RURAL	MIXTA	RURAL	MIXTA	URBANA
1559	1560	1561	1562	1563	1580	1581			
MIXTA	URBANA	URBANA	URBANA	URBANA	URBANA	URBANA			

IEE | SONORA

INSTITUTO ESTATAL ELECTORAL Y DE PARTICIPACIÓN CIUDADANA

DIRECCIÓN EJECUTIVA DE ORGANIZACIÓN Y LOGÍSTICA ELECTORAL

PLANO DISTRITAL SECCIONAL
DISTRITACIÓN LOCAL 2022

DISTRITO LOCAL ELECTORAL 16

SIMBOLOGÍA

CLAVES GEOELECTORALES

DISTRITO LOCAL ELECTORAL → 00
MUNICIPIO → 00
SECCIÓN ELECTORAL → 0000
CABECERA DISTRITAL → ★

LIMITES

INTERNACIONAL →
ESTATAL →
DISTRITAL LOCAL →
MUNICIPIO →
SECCIONAL →

IDENTIFICACIÓN ELECTORAL

ESTADO : SONORA
DISTRITO LOCAL ELECTORAL : CAJEME
TOTAL MUNICIPIOS QUE LO CONFORMAN : 01
TOTAL SECCIONES QUE LO CONFORMAN : 82

UBICACIÓN DEL DISTRITO EN EL ESTADO

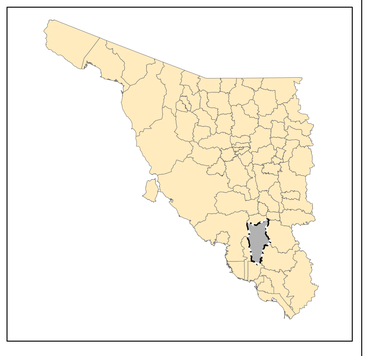

CONFORMACIÓN DEL DISTRITO

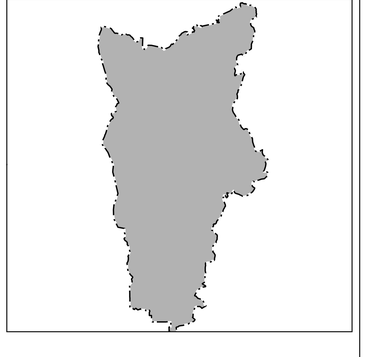

Escala: 1:159,777

ELIPSOIDE - WGS84

PROYECCIÓN - UNIVERSAL TRANSVERSA DE MERCATOR

FUENTE: BASE DIGITAL INE, SEPTIEMBRE 2022

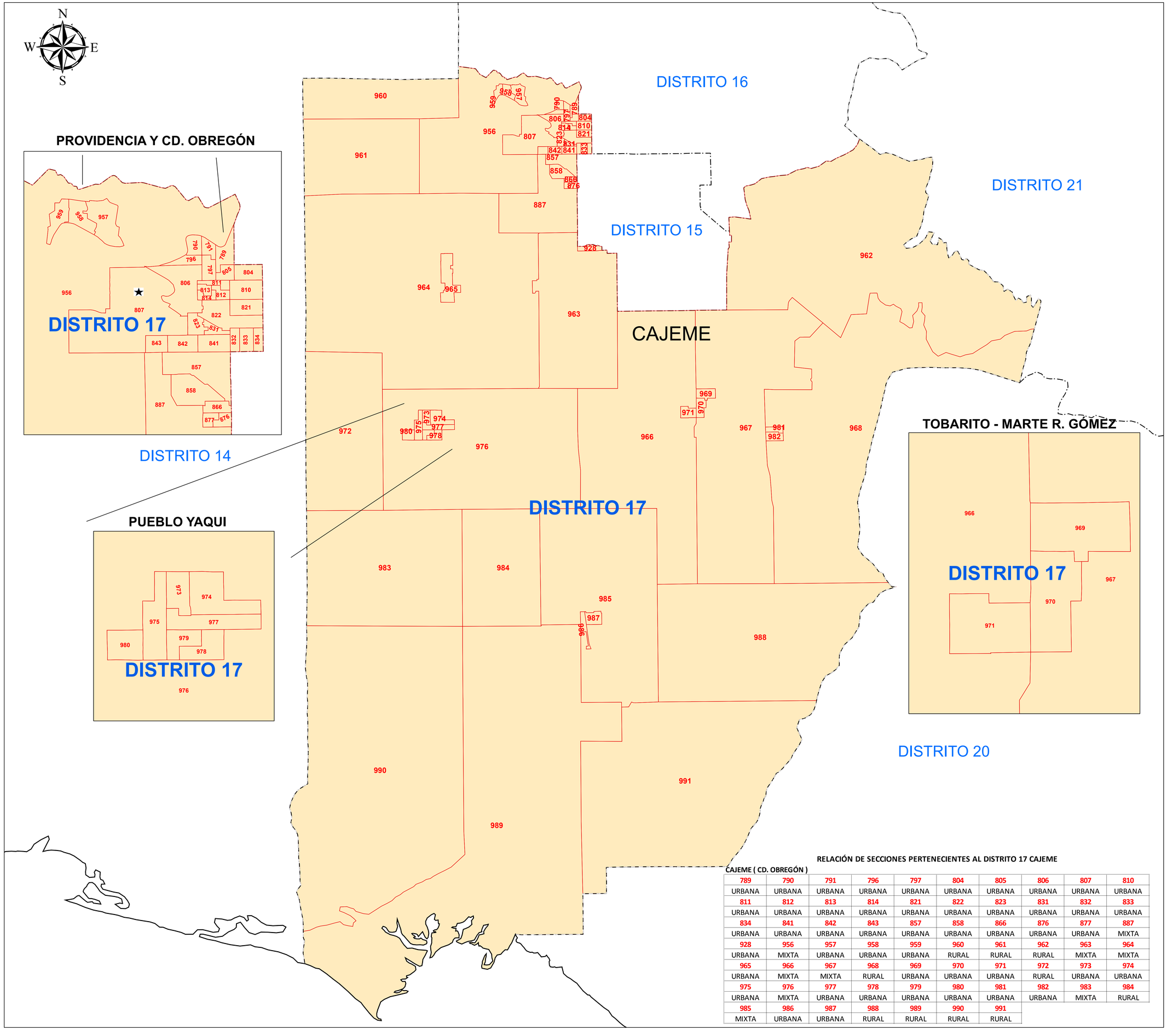

RELACIÓN DE SECCIONES PERTENECIENTES AL DISTRITO 17 CAJEME

CAJEME (CD. OBREGÓN)

789	790	791	796	797	804	805	806	807	810
URBANA	URBANA	URBANA	URBANA	URBANA	URBANA	URBANA	URBANA	URBANA	URBANA
811	812	813	814	821	822	823	831	832	833
URBANA	URBANA	URBANA	URBANA	URBANA	URBANA	URBANA	URBANA	URBANA	URBANA
834	841	842	843	857	858	866	876	877	887
URBANA	URBANA	URBANA	URBANA	URBANA	URBANA	URBANA	URBANA	URBANA	MIXTA
928	956	957	958	959	960	961	962	963	964
URBANA	MIXTA	URBANA	URBANA	URBANA	RURAL	RURAL	RURAL	MIXTA	MIXTA
965	966	967	968	969	970	971	972	973	974
URBANA	MIXTA	MIXTA	RURAL	URBANA	URBANA	URBANA	RURAL	URBANA	URBANA
975	976	977	978	979	980	981	982	983	984
URBANA	MIXTA	URBANA	URBANA	URBANA	URBANA	URBANA	URBANA	MIXTA	RURAL
985	986	987	988	989	990	991			
MIXTA	URBANA	URBANA	RURAL	RURAL	RURAL	RURAL			

IEE SONORA

INSTITUTO ESTATAL ELECTORAL Y DE PARTICIPACIÓN CIUDADANA

DIRECCIÓN EJECUTIVA DE ORGANIZACIÓN Y LOGÍSTICA ELECTORAL

PLANO DISTRITAL SECCIONAL

DISTRITACIÓN LOCAL 2022

DISTRITO LOCAL ELECTORAL 17

SIMBOLOGÍA

CLAVES GEOELECTORALES

DISTRITO LOCAL ELECTORAL → 00
MUNICIPIO → 00
SECCIÓN ELECTORAL → 0000
CABECERA DISTRITAL → ★

LIMITES

INTERNACIONAL
ESTATAL
DISTRITAL LOCAL
MUNICIPIO
SECCIONAL

IDENTIFICACIÓN ELECTORAL

ESTADO : SONORA
DISTRITO LOCAL ELECTORAL : CAJEME
TOTAL MUNICIPIOS QUE LO CONFORMAN : 01
TOTAL SECCIONES QUE LO CONFORMAN : 60

UBICACIÓN DEL DISTRITO EN EL ESTADO

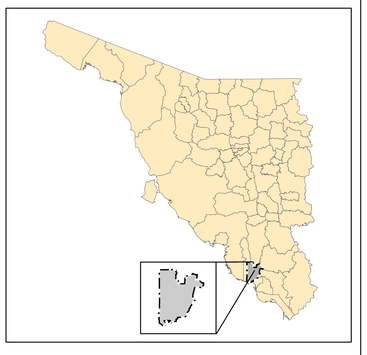

CONFORMACIÓN DEL DISTRITO

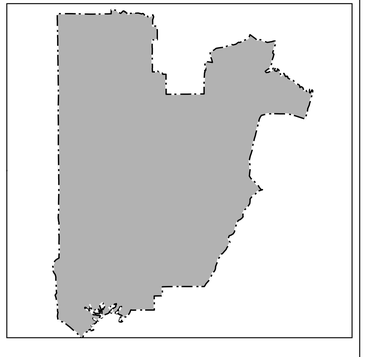

Escala: 1:79,779

ELIPSOIDE - WGS84

PROYECCIÓN - UNIVERSAL TRANSVERSA DE MERCATOR

FUENTE: BASE DIGITAL INE, SEPTIEMBRE 2022

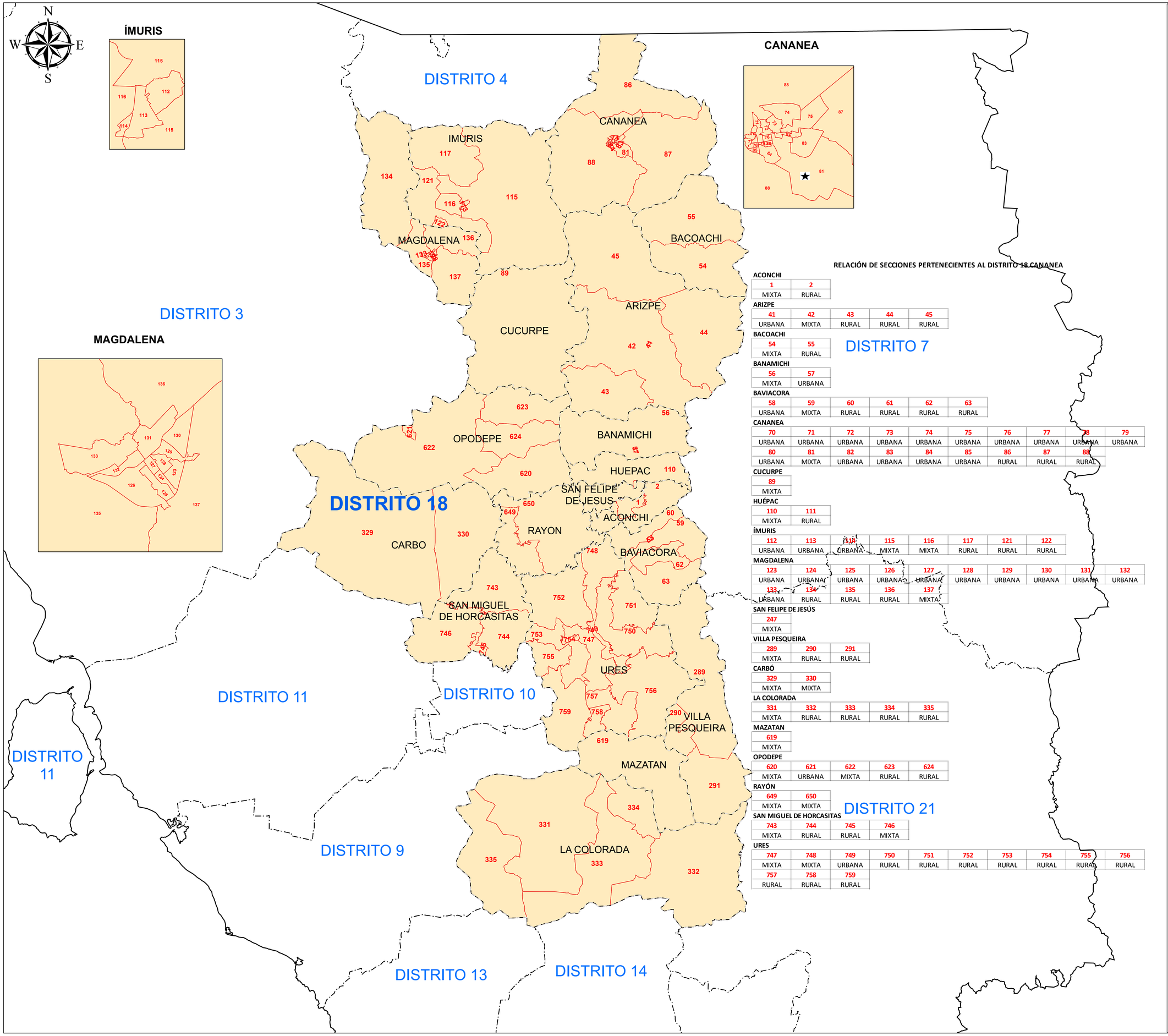

IEE SONORA
INSTITUTO ESTATAL ELECTORAL Y DE PARTICIPACIÓN CIUDADANA

INSTITUTO ESTATAL ELECTORAL Y DE PARTICIPACIÓN CIUDADANA

DIRECCIÓN EJECUTIVA DE ORGANIZACIÓN Y LOGÍSTICA ELECTORAL

PLANO DISTRITAL SECCIONAL

DISTRITACIÓN LOCAL 2022

DISTRITO LOCAL ELECTORAL 18

SIMBOLOGÍA

CLAVES GEOELECTORALES

- DISTRITO LOCAL ELECTORAL → 00
- MUNICIPIO → 00
- SECCIÓN ELECTORAL → 0000
- CABECERA DISTRITAL → ★

LIMITES

- INTERNACIONAL
- ESTATAL
- DISTRITAL LOCAL
- MUNICIPIO
- SECCIONAL

IDENTIFICACIÓN ELECTORAL

ESTADO : **SONORA**

DISTRITO LOCAL ELECTORAL : **CANANEA**

TOTAL MUNICIPIOS QUE LO CONFORMAN : **19**

TOTAL SECCIONES QUE LO CONFORMAN : **98**

UBICACIÓN DEL DISTRITO EN EL ESTADO

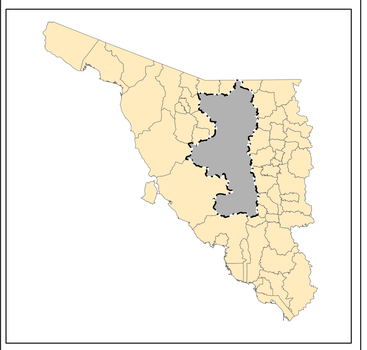

CONFORMACIÓN DEL DISTRITO

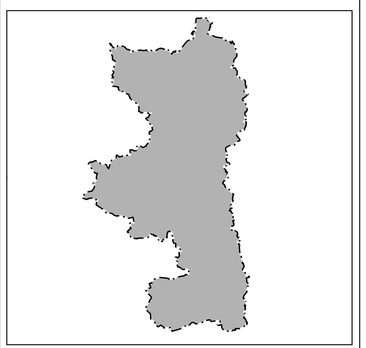

Escala: 1:549,431

ELIPSOIDE - WGS84

PROYECCIÓN - UNIVERSAL TRANSVERSA DE MERCATOR

FUENTE: BASE DIGITAL INE, SEPTIEMBRE 2022

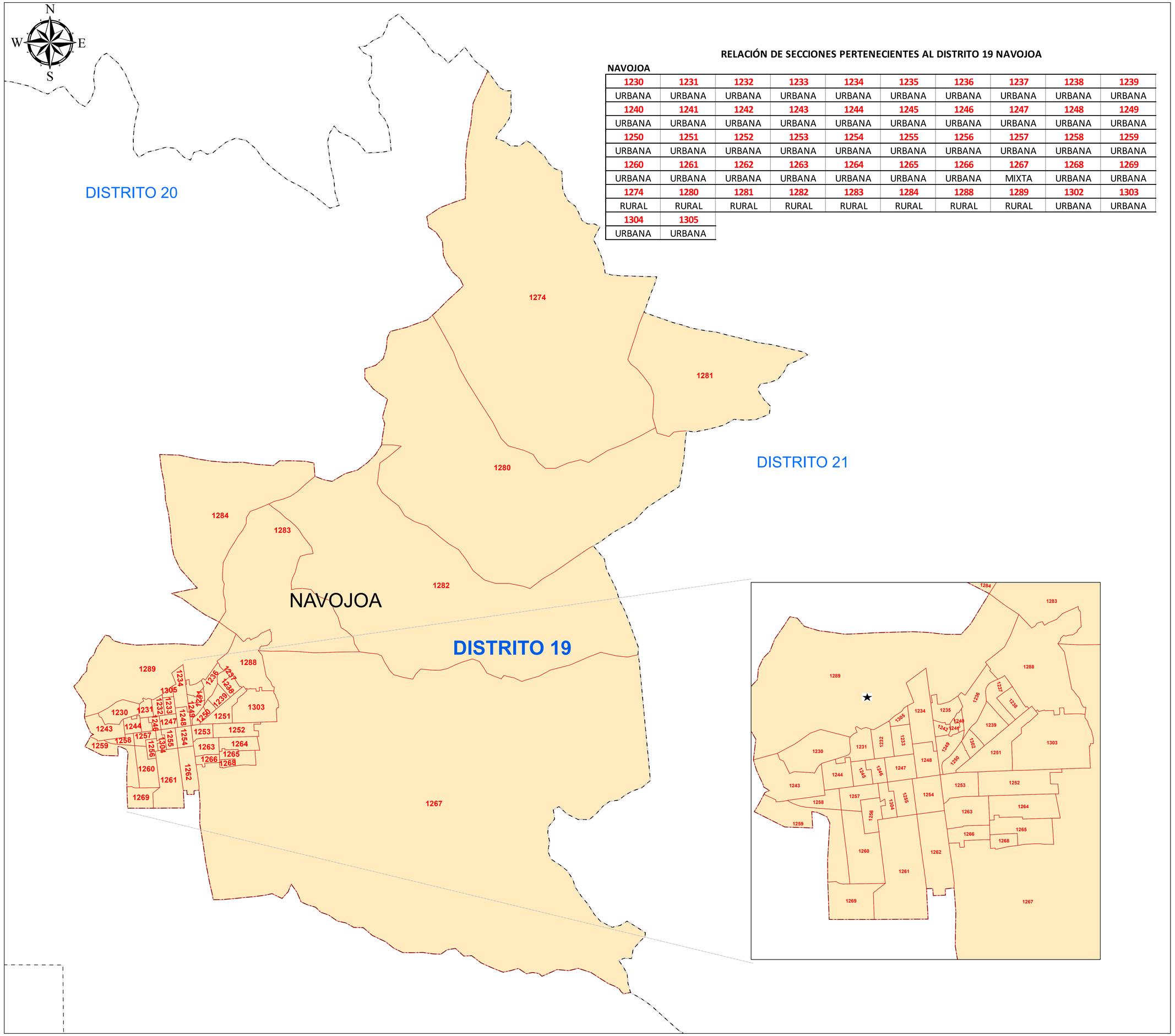

RELACIÓN DE SECCIONES PERTENECIENTES AL DISTRITO 19 NAVOJOA

NAVOJOA

1230	1231	1232	1233	1234	1235	1236	1237	1238	1239
URBANA	URBANA	URBANA	URBANA	URBANA	URBANA	URBANA	URBANA	URBANA	URBANA
1240	1241	1242	1243	1244	1245	1246	1247	1248	1249
URBANA	URBANA	URBANA	URBANA	URBANA	URBANA	URBANA	URBANA	URBANA	URBANA
1250	1251	1252	1253	1254	1255	1256	1257	1258	1259
URBANA	URBANA	URBANA	URBANA	URBANA	URBANA	URBANA	URBANA	URBANA	URBANA
1260	1261	1262	1263	1264	1265	1266	1267	1268	1269
URBANA	URBANA	URBANA	URBANA	URBANA	URBANA	URBANA	MIXTA	URBANA	URBANA
1274	1280	1281	1282	1283	1284	1288	1289	1302	1303
RURAL	RURAL	RURAL	RURAL	RURAL	RURAL	RURAL	RURAL	URBANA	URBANA
1304	1305								
URBANA	URBANA								

IEE | SONORA

INSTITUTO ESTATAL ELECTORAL Y DE PARTICIPACIÓN CIUDADANA

DIRECCIÓN EJECUTIVA DE ORGANIZACIÓN Y LOGÍSTICA ELECTORAL

PLANO DISTRITAL SECCIONAL

DISTRITACIÓN LOCAL 2022

DISTRITO LOCAL ELECTORAL 19

SIMBOLOGÍA

CLAVES GEOELECTORALES

DISTRITO LOCAL ELECTORAL → 00
MUNICIPIO → 00
SECCIÓN ELECTORAL → 0000
CABECERA DISTRITAL → ★

LIMITES

INTERNACIONAL →
ESTATAL →
DISTRITAL LOCAL →
MUNICIPIO →
SECCIONAL →

IDENTIFICACIÓN ELECTORAL

ESTADO : SONORA
DISTRITO LOCAL ELECTORAL : NAVOJOA
TOTAL MUNICIPIOS QUE LO CONFORMAN : 01
TOTAL SECCIONES QUE LO CONFORMAN : 52

UBICACIÓN DEL DISTRITO EN EL ESTADO

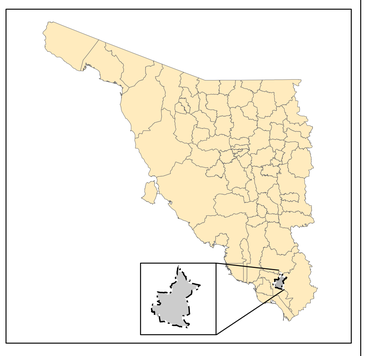

CONFORMACIÓN DEL DISTRITO

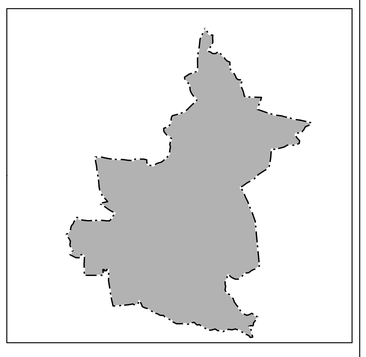

Escala: 1:66,903

ELIPSOIDE - WGS84

PROYECCIÓN - UNIVERSAL TRANSVERSA DE MERCATOR

FUENTE: BASE DIGITAL INE, SEPTIEMBRE 2022

DISTRITO 21

DISTRITO 17

DISTRITO 19

BENITO JUAREZ

DISTRITO 20

ETCHOJOA

NAVOJOA

BASCONCOBE

BACOBAMPO

BENITO JUÁREZ

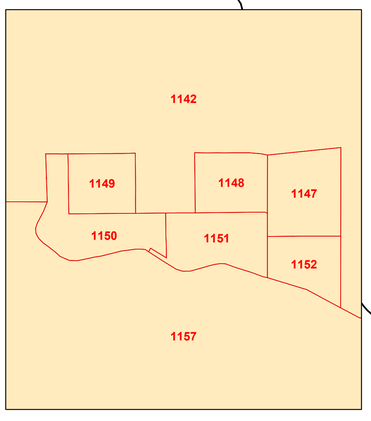

ETCHOJOA

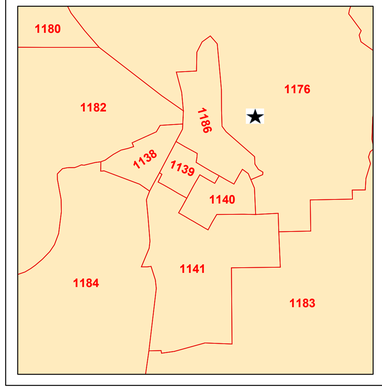

BACOBAMPO

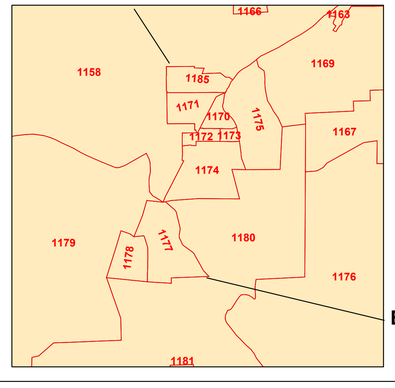

RELACIÓN DE SECCIONES PERTENECIENTES AL DISTRITO 20 ETCHOJOA

ETCHOJOA

1138	1139	1140	1141	1143	1144	1145	1153	1154	1158
URBANA	URBANA	URBANA	URBANA	RURAL	RURAL	URBANA	RURAL	RURAL	RURAL
1159	1160	1161	1162	1163	1164	1165	1166	1167	1168
URBANA	RURAL	RURAL	RURAL	RURAL	RURAL	RURAL	RURAL	RURAL	RURAL
1169	1170	1171	1172	1173	1174	1175	1176	1177	1178
RURAL	URBANA	URBANA	URBANA	URBANA	URBANA	RURAL	RURAL	URBANA	URBANA
1179	1180	1181	1182	1183	1184	1185	1186	1187	1188
RURAL	RURAL	RURAL	RURAL	RURAL	RURAL	URBANA	URBANA	URBANA	URBANA

NAVOJOA

1270	1271	1272	1273	1275	1276	1277	1278	1279	1285
RURAL	RURAL	RURAL	RURAL	RURAL	RURAL	RURAL	RURAL	RURAL	RURAL
1286	1287	1290	1291	1292	1293	1294	1295	1296	1297
RURAL	RURAL	URBANA	URBANA	RURAL	RURAL	RURAL	RURAL	RURAL	RURAL
1298	1300								
RURAL	RURAL								

BENITO JUÁREZ

1142	1146	1147	1148	1149	1150	1151	1152	1155	1156
MIXTA	RURAL	URBANA	URBANA	URBANA	URBANA	URBANA	URBANA	RURAL	RURAL
1157	1331								
RURAL	RURAL								

IEE | SONORA
INSTITUTO ESTATAL ELECTORAL Y DE PARTICIPACIÓN CIUDADANA

INSTITUTO ESTATAL ELECTORAL Y DE PARTICIPACIÓN CIUDADANA

DIRECCIÓN EJECUTIVA DE ORGANIZACIÓN Y LOGÍSTICA ELECTORAL

PLANO DISTRITAL SECCIONAL

DISTRITACIÓN LOCAL 2022

DISTRITO LOCAL ELECTORAL 20

SIMBOLOGÍA

CLAVES GEOELECTORALES

- DISTRITO LOCAL ELECTORAL → 00
- MUNICIPIO → 00
- SECCIÓN ELECTORAL → 0000
- CABECERA DISTRITAL → ★

LIMITES

- INTERNACIONAL
- ESTATAL
- DISTRITAL LOCAL
- MUNICIPIO
- SECCIONAL

IDENTIFICACIÓN ELECTORAL

ESTADO :	SONORA
DISTRITO LOCAL ELECTORAL :	ETCHOJOA
TOTAL MUNICIPIOS QUE LO CONFORMAN :	03
TOTAL SECCIONES QUE LO CONFORMAN :	74

UBICACIÓN DEL DISTRITO EN EL ESTADO

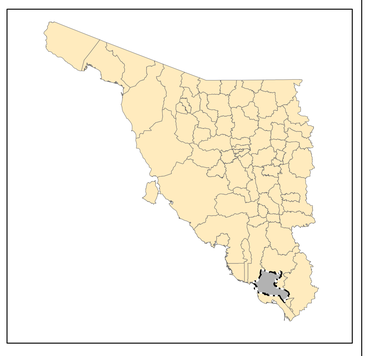

CONFORMACIÓN DEL DISTRITO

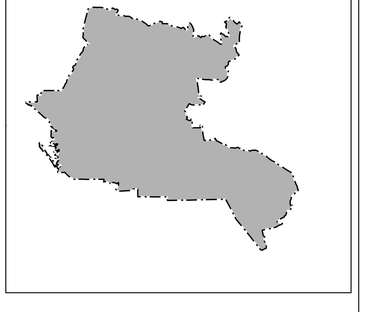

Escala: 1:150,000

ELIPSOIDE - WGS84

PROYECCIÓN - UNIVERSAL TRANSVERSA DE MERCATOR

FUENTE: BASE DIGITAL INE, SEPTIEMBRE 2022

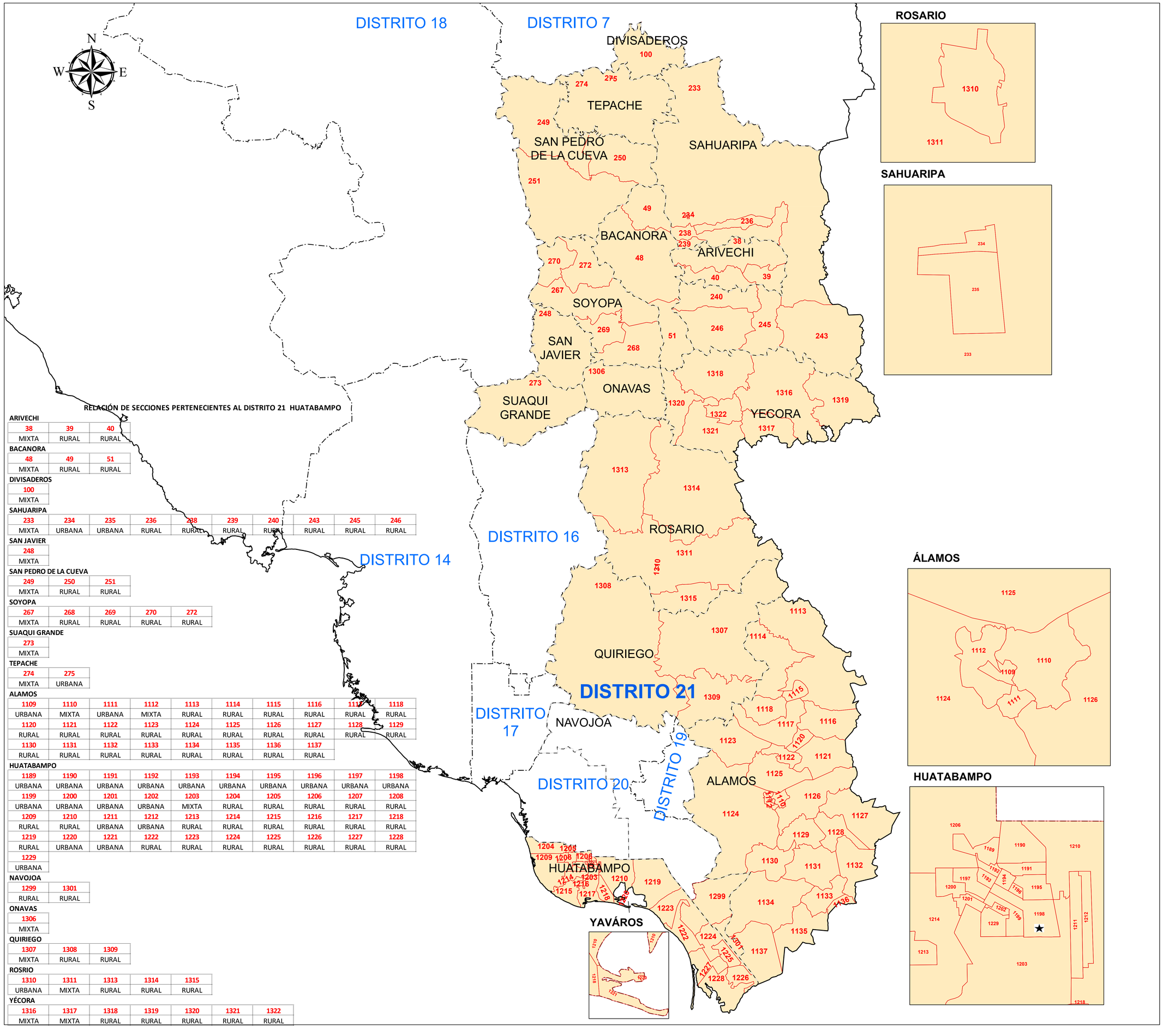

RELACIÓN DE SECCIONES PERTENECIENTES AL DISTRITO 21 HUATABAMPO

ARIVECHI

38	39	40
MIXTA	RURAL	RURAL

BACANORA

48	49	51
MIXTA	RURAL	RURAL

DIVISADEROS

100
MIXTA

SAHUARIPA

233	234	235	236	238	239	240	243	245	246
MIXTA	URBANA	URBANA	RURAL	RURAL	RURAL	RURAL	RURAL	RURAL	RURAL

SAN JAVIER

248
MIXTA

SAN PEDRO DE LA CUEVA

249	250	251
MIXTA	RURAL	RURAL

SOYOPA

267	268	269	270	272
MIXTA	RURAL	RURAL	RURAL	RURAL

SUAQUI GRANDE

273
MIXTA

TEPACHE

274	275
MIXTA	URBANA

ALAMOS

1109	1110	1111	1112	1113	1114	1115	1116	1117	1118
URBANA	MIXTA	URBANA	MIXTA	RURAL	RURAL	RURAL	RURAL	RURAL	RURAL
1120	1121	1122	1123	1124	1125	1126	1127	1128	1129
RURAL	RURAL	RURAL	RURAL	RURAL	RURAL	RURAL	RURAL	RURAL	RURAL
1130	1131	1132	1133	1134	1135	1136	1137		
RURAL	RURAL	RURAL	RURAL	RURAL	RURAL	RURAL	RURAL		

HUATABAMPO

1189	1190	1191	1192	1193	1194	1195	1196	1197	1198
URBANA	URBANA	URBANA	URBANA	URBANA	URBANA	URBANA	URBANA	URBANA	URBANA
1199	1200	1201	1202	1203	1204	1205	1206	1207	1208
URBANA	URBANA	URBANA	URBANA	MIXTA	RURAL	RURAL	RURAL	RURAL	RURAL
1209	1210	1211	1212	1213	1214	1215	1216	1217	1218
RURAL	RURAL	URBANA	URBANA	RURAL	RURAL	RURAL	RURAL	RURAL	RURAL
1219	1220	1221	1222	1223	1224	1225	1226	1227	1228
RURAL	URBANA	URBANA	RURAL	RURAL	RURAL	RURAL	RURAL	RURAL	RURAL
1229									
URBANA									

NAVOJOA

1299	1301
RURAL	RURAL

ONAVAS

1306
MIXTA

QUIRIEGO

1307	1308	1309
MIXTA	RURAL	RURAL

ROSRIO

1310	1311	1313	1314	1315
URBANA	MIXTA	RURAL	RURAL	RURAL

YÉCORA

1316	1317	1318	1319	1320	1321	1322
MIXTA	MIXTA	RURAL	RURAL	RURAL	RURAL	RURAL

ROSARIO

SAHUARIPA

ÁLAMOS

HUATABAMPO

YAVÁROS

IEE SONORA
INSTITUTO ESTATAL ELECTORAL Y DE PARTICIPACIÓN CIUDADANA

INSTITUTO ESTATAL ELECTORAL Y DE PARTICIPACIÓN CIUDADANA

DIRECCIÓN EJECUTIVA DE ORGANIZACIÓN Y LOGÍSTICA ELECTORAL

PLANO DISTRITAL SECCIONAL

DISTRITACIÓN LOCAL 2022

DISTRITO LOCAL ELECTORAL 21

SIMBOLOGÍA

CLAVES GEOELECTORALES

- DISTRITO LOCAL ELECTORAL → 00
- MUNICIPIO → 00
- SECCIÓN ELECTORAL → 0000
- CABECERA DISTRITAL → ★

LIMITES

- INTERNACIONAL
- ESTATAL
- DISTRITAL LOCAL
- MUNICIPIO
- SECCIONAL

IDENTIFICACIÓN ELECTORAL

ESTADO : **SONORA**

DISTRITO LOCAL ELECTORAL : **HUATABAMPO**

TOTAL MUNICIPIOS QUE LO CONFORMAN : **16**

TOTAL SECCIONES QUE LO CONFORMAN : **116**

UBICACIÓN DEL DISTRITO EN EL ESTADO

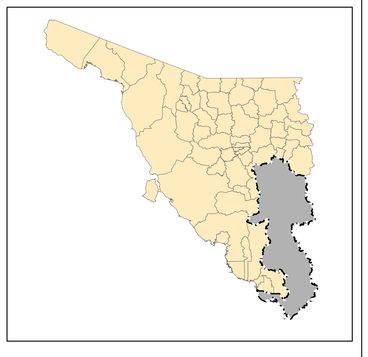

CONFORMACIÓN DEL DISTRITO

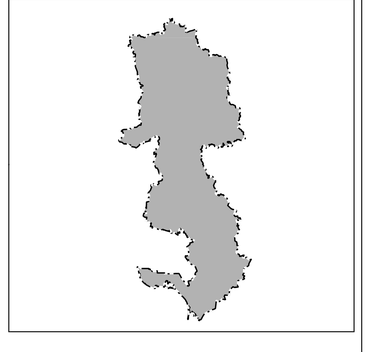

Escala: 1:587,305

ELIPSOIDE - WGS84

PROYECCIÓN - UNIVERSAL TRANSVERSA DE MERCATOR

FUENTE: BASE DIGITAL INE, SEPTIEMBRE 2022