

















DISTRITO																	VOTOS CANDIDATO NO REGISTRADO	VOTACIÓN NULA	VOTACIÓN TOTAL EMITIDA	TOTAL COALICIÓN
I.- SAN LUIS RIO COLORADO	14302	11343	520	1084	271	318	618	1921		1398	39	180	13	18			25	1438	33488	13295
II.- PUERTO PEÑASCO	23499	15741	2076	1256	419	1681	940	2009		1541	76	235	31	0			42	1199	50745	18279
III.- CABORCA	15445	24502	1605	835	1269	1197	1025	2523		561	136	183	56	25			11	1104	50477	26762
IV.- NOGALES NORTE	10599	9311	512	527	334	2797	520	1428	302	351	61	151	23	4			23	770	27713	10597
V.- NOGALES SUR	20798	17177	1091	1148	880	6944		1465	1166	975							55	1598	53297	
VI.- CANANEA	24323		3909		1276	2390	17690	1301		988							32	3106	55015	
VII.- AGUA PRIETA	26084		2375		1918	659	17092	972		261							38	2091	51490	
VIII.- HERMOSILLO NOROESTE	23052	19170	1316	1389	720	2775	1262	1997	1305	1093	221	675	54	5			29	1689	56752	22776
IX.- HERMOSILLO CENTRO	21449	23775	1567	1404	654	2947	1108	2961		1358	216	508	38	2			86	2147	60220	27051
X.- HERMOSILLO NORESTE	22127	20934	1114	1283	575	1994	1101	2108	753	1050	245	689	38	5			51	1864	55931	24295
XI.- HERMOSILLO COSTA	21266	24621	1286	1485	784	2604	1351	1954		1170	327	686	40	10			57	1951	59592	28520
XII.- HERMOSILLO SUR	18312	18673	971	980	937	1404	995	1516		1835	194	535	48	8	1365		91	1452	49316	21433
XIII.- GUAYMAS	17331	13694	1065	427	8609	941	738	2271	256	359	65	167	26	4			19	1222	47194	15121
XIV.- EMPALME	11789	13126	6520	5085	887	574	2223	1267		1969							3	1704	45147	
XV.- CD OBREGÓN SUR	10292	14218	798	570	345	3045	911	1295	350	525	94	284	37	12		3225	59	1156	37216	16126
XVI.- CD OBREGÓN SURESTE	10689	18326	1047	599	322	3056	683	1370	347	501	134	305	26	16			19	992	38432	20089
XVII.- CD OBREGÓN CENTRO	11267	20517	773	721	433	4693	1239	1930	506	705	168	326	57	9			44	1173	44561	23037
XVIII.- CD OBREGÓN NORTE	16766	22195	1186	1061	231	1879	899	847	276	556	203	345	33	8			4	1132	47621	24744
XIX.- NAVOJOA NORTE	19048	17610	1530	737	381	745	765	1127		425	66	285	29	4			34	1124	43910	19496
XX.- ETCHOJOA	21049	21569	7655	707	578	714	1302	966		400	199	421	71	8			26	1553	57218	24277
XXI.- HUATABAMPO	22659	19411	3634	405	297	313	749	496		149	355	630	83	17			10	1072	50280	21650
TOTAL	382146	345913	42550	21703	22120	43670	53211	33724	5261	18170	2799	6605	703	155	1365	3225	758	31537	1015615	357548

Resultados de cómputo por distrito considerando las resoluciones de los tribunales SG-JRC-141/2015 y Tribunal Local: RQ-SP-14/2015